












事例3 標示板の塗装の剥離、又は交通規制標識等の陰になり案内標識の視認性が確保されていないなど、標識の維持管理が適切に行われていないもの（10路線24か所）

事例3-1 標示板の塗装の剥離等により、道路利用者が表示内容等を確認できないもの（7路線10事例）					
事例の概要等	<p>【事例3-1-①】国道12号の方面、方向及び距離案内標識</p> <table border="1"> <thead> <tr> <th>概要</th> <th>美唄市大通東1条南7丁目付近</th> </tr> </thead> <tbody> <tr> <td>美唄市街から岩見沢方面へ向かう国道12号（美唄市大通東1条南7丁目付近）に設置されている方面、方向及び距離案内標識の標示板の文字塗装部分が剥離し、表示内容を確認できない。</td> <td></td> </tr> </tbody> </table>	概要	美唄市大通東1条南7丁目付近	美唄市街から岩見沢方面へ向かう国道12号（美唄市大通東1条南7丁目付近）に設置されている方面、方向及び距離案内標識の標示板の文字塗装部分が剥離し、表示内容を確認できない。	
	概要	美唄市大通東1条南7丁目付近			
	美唄市街から岩見沢方面へ向かう国道12号（美唄市大通東1条南7丁目付近）に設置されている方面、方向及び距離案内標識の標示板の文字塗装部分が剥離し、表示内容を確認できない。				
	<p>【事例3-1-②】国道5号の警戒標識</p> <table border="1"> <thead> <tr> <th>概要</th> <th>黒松内町角十付近</th> </tr> </thead> <tbody> <tr> <td>倶知安から長万部方面へ向かう国道5号（黒松内町角十付近）に設置されている警戒標識（「動物が飛び出すおそれあり」）の支柱がねじれ、表示内容を確認できない。</td> <td></td> </tr> </tbody> </table>	概要	黒松内町角十付近	倶知安から長万部方面へ向かう国道5号（黒松内町角十付近）に設置されている警戒標識（「動物が飛び出すおそれあり」）の支柱がねじれ、表示内容を確認できない。	
	概要	黒松内町角十付近			
	倶知安から長万部方面へ向かう国道5号（黒松内町角十付近）に設置されている警戒標識（「動物が飛び出すおそれあり」）の支柱がねじれ、表示内容を確認できない。				
	<p>【事例3-1-③】国道12号の警戒標識</p> <table border="1"> <thead> <tr> <th>概要</th> <th>旭川市神居町御料付近</th> </tr> </thead> <tbody> <tr> <td>深川から旭川市街方面へ向かう国道12号（旭川市神居町御料付近）に設置されている警戒標識（「動物が飛び出すおそれあり」）の支柱がねじれ、表示内容を確認できない。</td> <td></td> </tr> </tbody> </table>	概要	旭川市神居町御料付近	深川から旭川市街方面へ向かう国道12号（旭川市神居町御料付近）に設置されている警戒標識（「動物が飛び出すおそれあり」）の支柱がねじれ、表示内容を確認できない。	
	概要	旭川市神居町御料付近			
	深川から旭川市街方面へ向かう国道12号（旭川市神居町御料付近）に設置されている警戒標識（「動物が飛び出すおそれあり」）の支柱がねじれ、表示内容を確認できない。				


【事例3-1-④】国道37号（国道230号重複区間）の警戒標識

概 要	長万部町栄原付近
<p>長万部町市街から室蘭方面へ向かう国道37号（国道230号重複区間）（長万部町栄原付近）に設置されている警戒標識（「学校、幼稚園、保育所等あり」）の標示板の塗装部分が剥離し、表示内容を確認できない。</p>	


【事例3-1-⑤】国道230号の路側式路線番号案内標識

概 要	札幌市南区川沿付近
<p>定山溪から札幌市街方面へ向かう国道230号（札幌市南区川沿付近）に設置されている路側式路線番号案内標識の標示板の文字塗装部分が剥離し、表示内容を確認できない。</p>	


【事例3-1-⑥】国道276号の国道番号案内標識

概 要	伊達市大滝区清陵町付近
<p>喜茂別から千歳方面へ向かう国道276号（伊達市大滝区清陵町付近）に設置されている国道番号案内標識の標示板の文字塗装部分が剥離し、表示内容を確認できない。</p>	


【事例 3-1-⑦】 国道 276 号（国道 453 号重複区間）の国道番号案内標識

概 要	千歳市モラップ付近
<p>千歳市街から喜茂別方面へ向かう国道 276 号（国道 453 号重複区間）（千歳市モラップ付近）に設置されている国道番号案内標識の標示板の文字塗装部分が剥離し、表示内容を確認できない。</p>	


【事例 3-1-⑧】 国道 276 号（国道 453 号重複区間）の国道番号案内標識

概 要	千歳市モラップ付近
<p>喜茂別から千歳市街方面へ向かう国道 276 号（国道 453 号重複区間）（千歳市モラップ付近）に設置されている国道 276 号の国道番号案内標識の標示板の文字塗装部分が剥離し、表示内容を確認できない。</p>	

【事例 3-1-⑨】 国道 393 号の国道番号案内標識

概 要	小樽市奥沢付近
<p>赤井川から小樽市街方面へ向かう国道 393 号（小樽市奥沢付近）に設置されている国道番号案内標識の標示板の文字塗装部分が剥離し、表示内容を確認できない。</p>	


【事例 3 - 1 - ⑩】 国道 452 号の警戒標識

概 要	芦別市芦別付近
<p>夕張市街から芦別市街方面へ向かう国道 452 号（芦別市芦別付近）に設置されている警戒標識（「T 形道路交差点あり」）の標示板の塗装部分が剥離しており、表示内容の確認がしづらくなっている。</p>	


事例 3-2 交通規制標識等の陰により案内標識の視認性が確保されていないもの（5 路線 7 事例）

事例の概要等


【事例 3-2-①】 国道 5 号の路側式路線番号案内標識

概要	札幌市手稲区星置南付近
<p>札幌市街から小樽方面へ向かう国道 5 号（札幌市手稲区星置南付近）に設置されている路側式路線番号案内標識は、沿道樹木の陰となり、案内標識の視認性が確保されていない。</p>	


【事例 3-2-②】 国道 5 号の交差点案内標識

概要	函館市宮前町付近
<p>森から函館市街方面へ向かう国道 5 号、国道 227 号・道道 571 号（五稜郭公園線）との交差点案内標識は、交通信号機の陰となり、案内標識の視認性が確保されていない。</p>	


【事例 3-2-③】 国道 12 号の方面案内標識

概要	旭川市神居町神居古潭（神居古潭トンネル入口）付近
<p>深川から旭川市街方面へ向かう国道 12 号の神居古潭トンネル入口付近に設置されている著名地点「神居古潭」の方面案内標識は、交通規制標識（「駐車禁止」及び「追越しのための右側部分はみだし通行禁止」）の陰となり、案内標識の視認性が確保されていない。</p>	


【事例 3-2-④】 国道 12 号の交差点案内標識

<p>概 要</p>	<p>岩見沢市並木町付近</p>
<p>岩見沢市街から札幌方面へ向かう国道 12 号と道道 687 号（美唄達布岩見沢線）の交差点案内標識は、交通規制標識（「最高速度」）の陰となり、案内標識（北村方面）の視認性が確保されていない。</p>	

【事例 3-2-⑤】 国道 38 号の交差点案内標識

<p>概 要</p>	<p>帯広市西 18 条北 1 丁目付近</p>
<p>清水から帯広方面へ向かう国道 38 号と国道 241 号・道道 715 号（芽室東四条帯広線）の交差点案内標識は、沿道樹木の陰となり、案内標識の視認性が確保されていない。</p>	

【事例 3-2-⑥】 国道 276 号の予告案内標識

<p>概 要</p>	<p>倶知安町北 3 条東付近</p>
<p>喜茂別から倶知安方面へ向かう国道 276 号と国道 393 号の予告案内標識は、沿道樹木の陰となり、案内標識の視認性が確保されていない。</p>	



【事例 3 - 2 - ⑦】 国道 279 号の交差点案内標識

概 要

函館市街から森方面へ向かう国道 279 号と国道 5 号・国道 278 号の交差点案内標識は、交通信号機の陰となり、標識の視認性が確保されていない。


函館市若松町付近




事例 3-3 標示板の損傷、支柱の折れ曲がり等により、沿道の景観を損ねているもの（4路線7事例）

事例の概要等


【事例 3-3-①】 国道 230 号の国道番号案内標識と警戒標識

概要	喜茂別町川上付近
<p>中山峠から喜茂別市街方面へ向かう国道 230 号（喜茂別町川上付近）に設置されている国道番号案内標識及び警戒標識（「左方屈曲あり」）の標示板がねじれており、沿道の景観を損ねている。</p>	

【事例 3-3-②】 国道 230 号の警戒標識


概要	喜茂別町川上付近
<p>中山峠から喜茂別市街方面へ向かう国道 230 号（喜茂別町川上付近）に設置されている警戒標識（「左方屈曲あり」及び「すべりやすい」）の標示板が折れ曲がり、沿道の景観を損ねている。</p>	

【事例 3-3-③】 国道 230 号の国道番号案内標識


概要	喜茂別町川上付近
<p>中山峠から喜茂別市街方面へ向かう国道 230 号（喜茂別町川上付近）に設置されている国道番号案内標識の標示板がねじれており、沿道の景観を損ねている。</p>	




【事例3-3-④】国道276号（国道453号重複区間）の国道番号案内標識

概 要	千歳市美笛付近
<p>喜茂別から千歳市街方面へ向かう国道276号(国道453号重複区間)(千歳市美笛付近)に設置されている国道番号案内標識の標示板がねじれており、沿道の景観を損ねている。</p>	

【事例3-3-⑤】国道276号（国道453号重複区間）の警戒標識と著名地点案内標識

概 要	千歳市美笛付近
<p>喜茂別から千歳市街方面へ向かう国道276号(国道453号重複区間)(千歳市美笛付近)に設置されている警戒標識(「下り急勾配あり」及び「すべりやすい」)及び著名地点案内標識の供架支柱が倒れており、沿道の景観を損ねている。</p>	

【事例3-3-⑥】国道337号の路側式路線番号案内標識

概 要	江別市江別太付近
<p>江別市街から南幌方面へ向かう国道337号(江別市江別太付近)に設置されている路側式路線番号案内標識の支柱・標示板がねじれており、沿道の景観を損ねている。</p>	

【事例 3 - 3 - ⑦】 国道 452 号の警戒標識

概 要	芦別市芦別付近
<p>夕張から富良野方面へ向かう国道 452 号（芦別市芦別付近）に設置されている警戒標識（「すべりやすい」）の標示板がねじれており、沿道の景観を損ねている。</p>	