

知る滋賀、見る滋賀、わかる滋賀



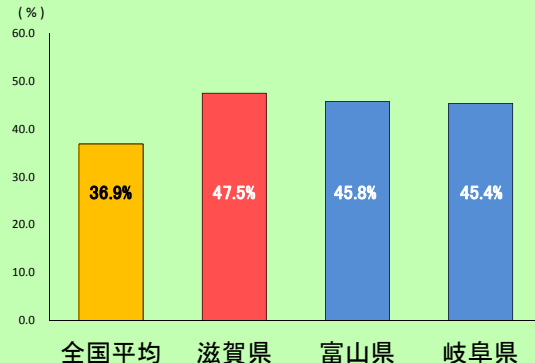
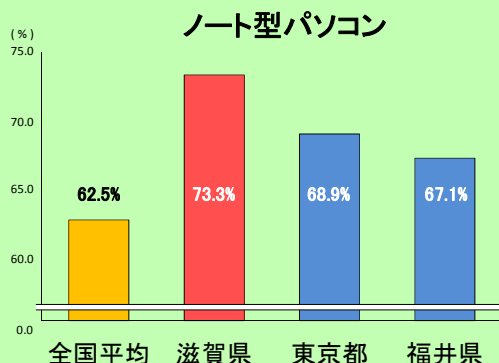
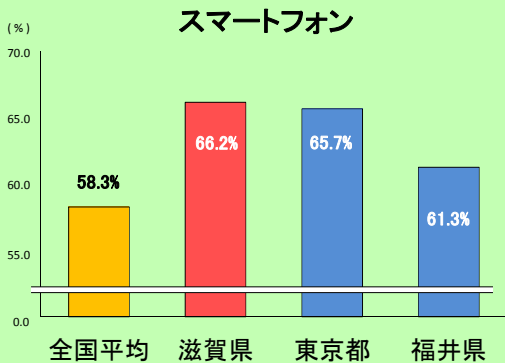
滋賀県イメージキャラクター
キャップフィー

普及率が**全国1位**！



滋賀県イメージキャラクター
うおーたん

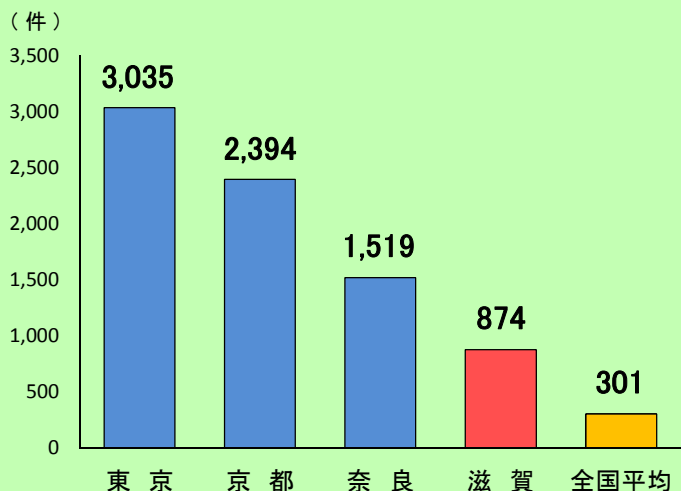
平成27年国勢調査
オンライン回答率が
全国1位！



資料 平成26年全国消費実態調査／総務省

資料 平成27年国勢調査におけるオンライン調査の実施状況／総務省

国宝・重要文化財の
指定件数は**全国4位**！



資料 文化財指定等の件数／文化庁



(国宝)彦根城 天守



(国宝)金剛輪寺 本堂



(国宝)延暦寺 根本中堂



(重要文化財)延暦寺 大講堂

写真 (公社)びわこビジターズビューロー

県内総生産に占める第2次産業の割合(41.0%)は**全国1位**！ ※1

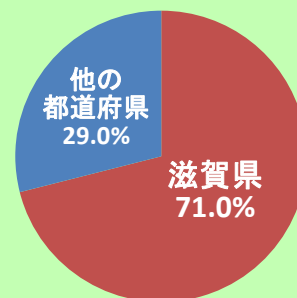
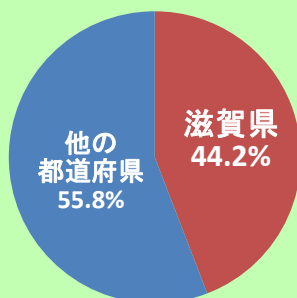
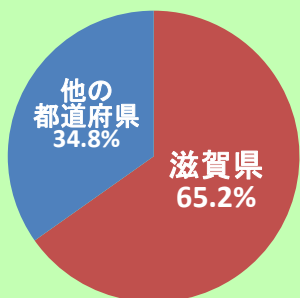
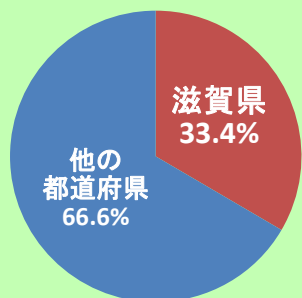
滋賀県が**出荷額1位**の主な製品 ※2

麻織物

理容用電気器具

はかり

かるた、すごろく、トランプ等



全国 16億2,200万円
滋賀県 5億4,200万円

660億9,600万円
430億9,900万円

1,136億5,900万円
501億8,700万円

185億4,800万円
131億7,800万円

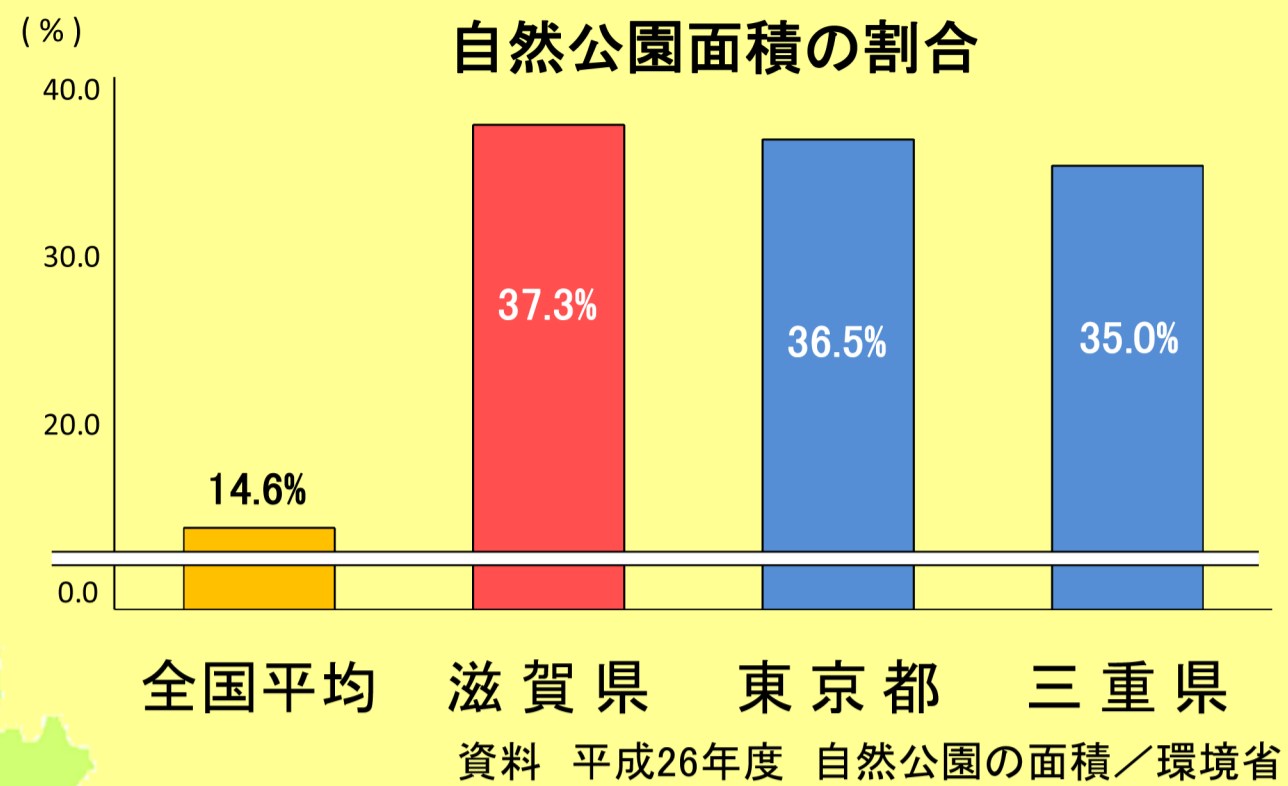
資料 ※1 平成25年度県民経済計算／内閣府

※2 平成26年工業統計調査／経済産業省

滋賀のいいトコ、こんなトコ

自然公園面積の割合 **日本一！**

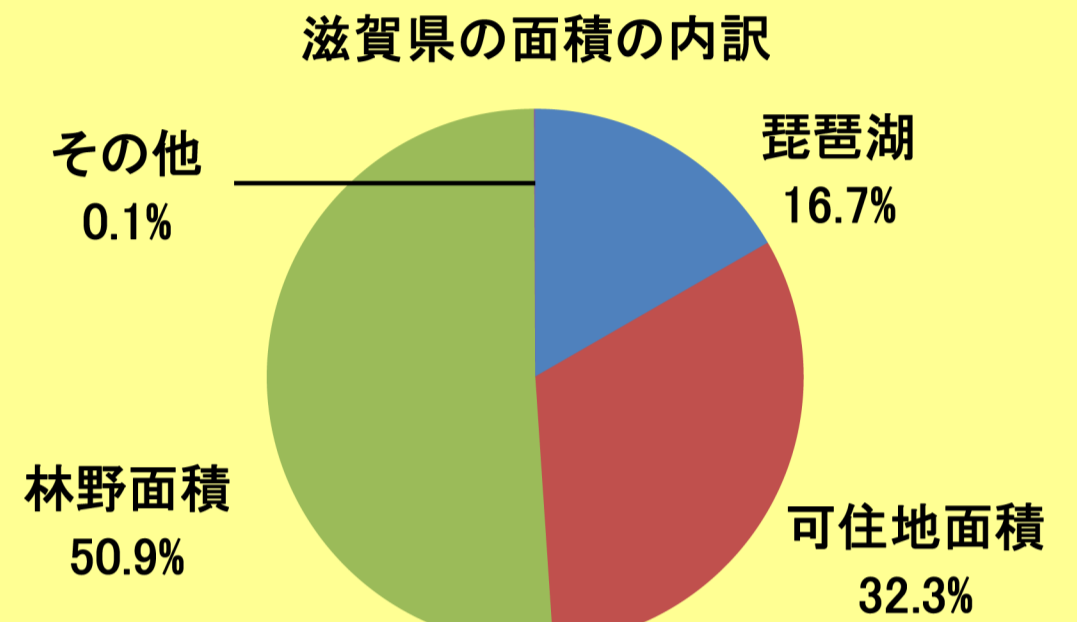
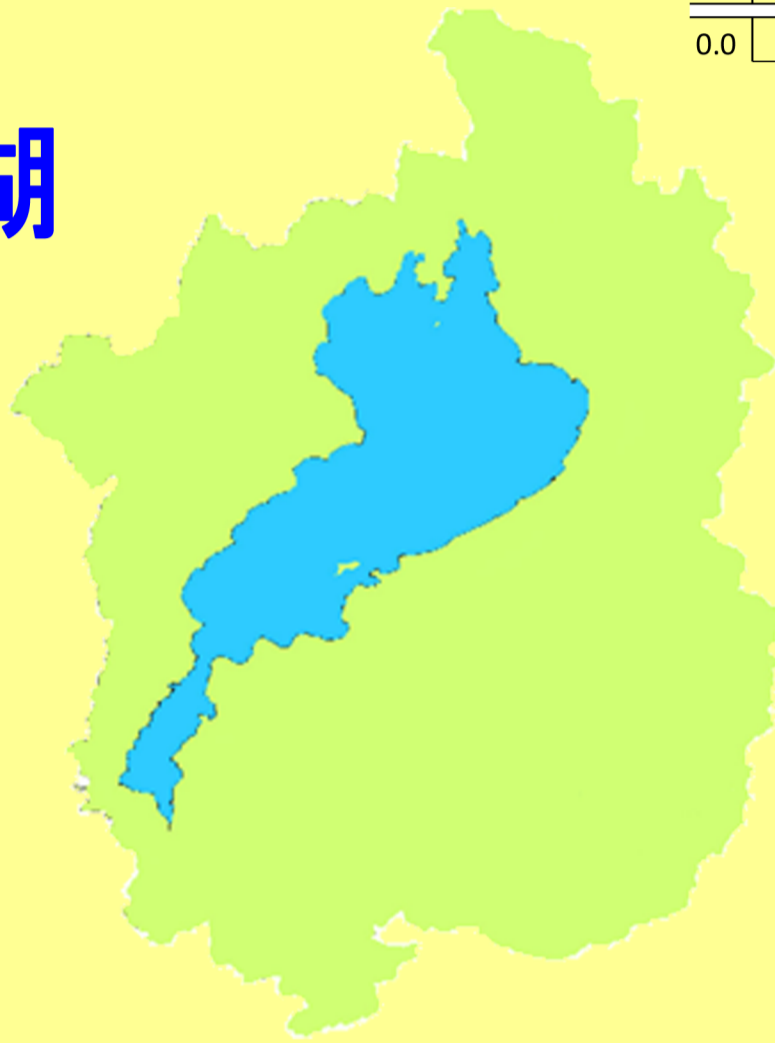
滋賀県の面積 : 4,017.38km²
 自然公園の面積 : 1,499.57km²



日本一の湖 **琵琶湖**

滋賀県全体の面積の1/6

周囲 : 約235km
 面積 : 669.23km²
 貯水量 : 約275億m³
 最大水深 : 103.58m
 北湖の平均水深 : 43m
 南湖の平均水深 : 4m



資料 2010年世界農林業センサス／農林水産省
 平成27年全国都道府県市区町村別面積調／国土地理院

滋賀の風景



伊吹山



琵琶湖花火大会

滋賀の食材



近江牛



近江の茶



近江米



ビワマス



信楽焼



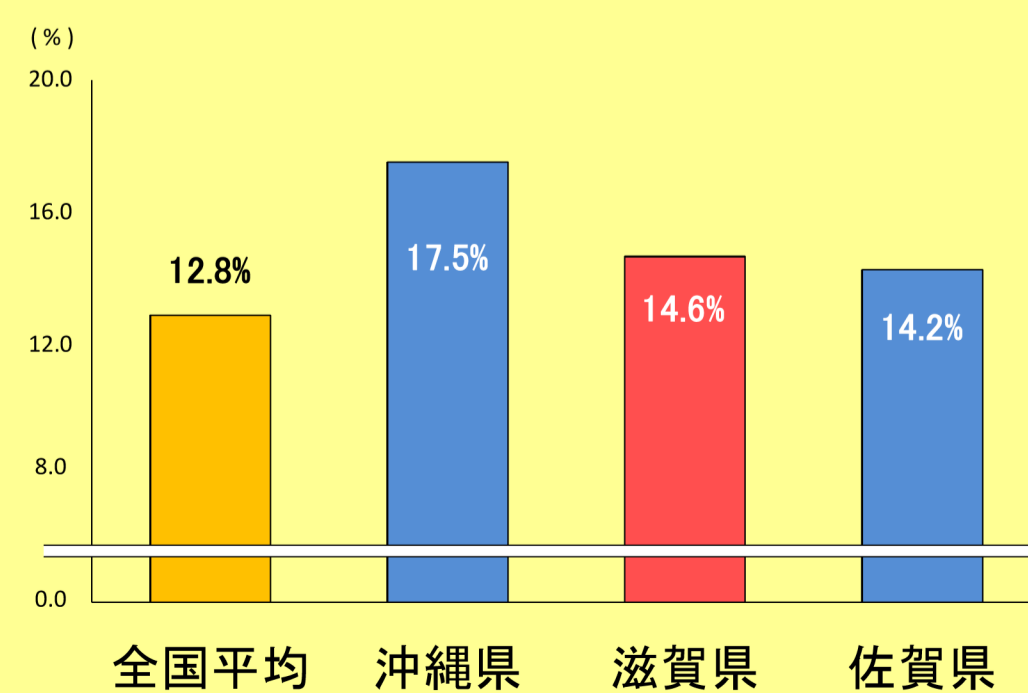
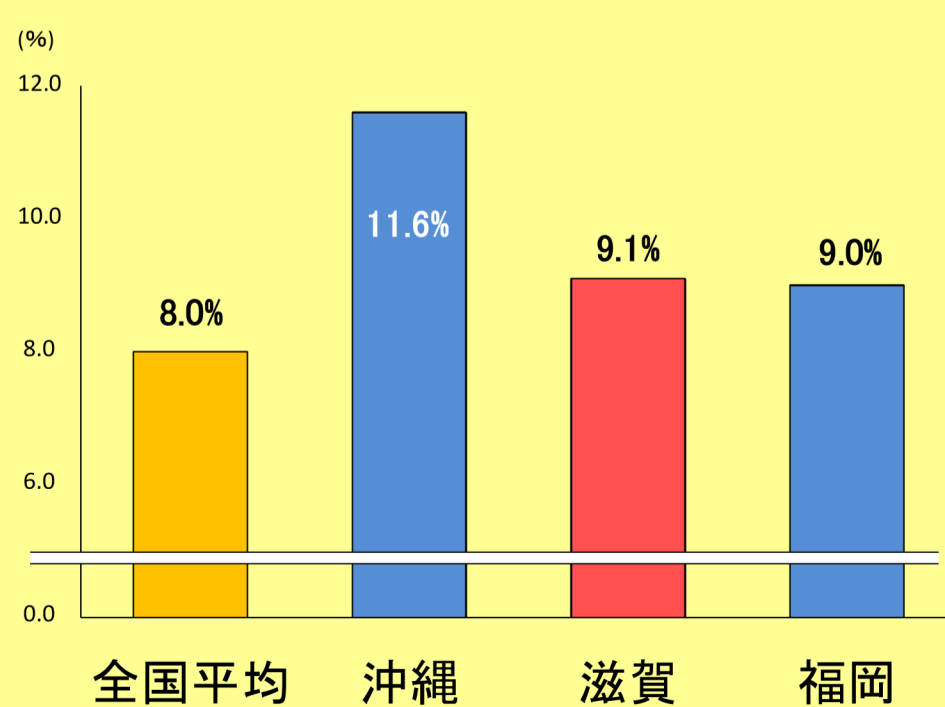
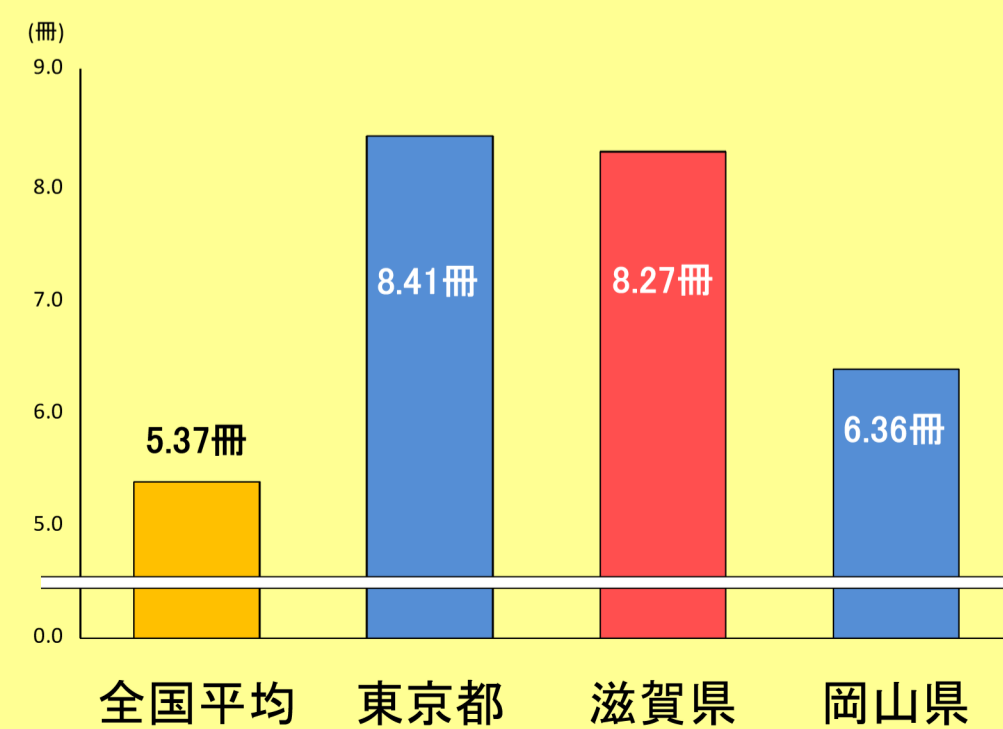
びんてまり

写真 滋賀のおいしいコレクション、(公社)びわこビジターズビューロー

県民一人当たりの
 図書貸出冊数が**全国2位！**

人口千人当たりの
 出生率が**全国2位！**

15歳未満の人口割合が
全国2位！



資料 「日本の図書館統計と名簿2015」／
 (公社)日本図書館協会

資料 平成26年人口動態調査／厚生労働省

資料 平成26年人口推計年報／総務省