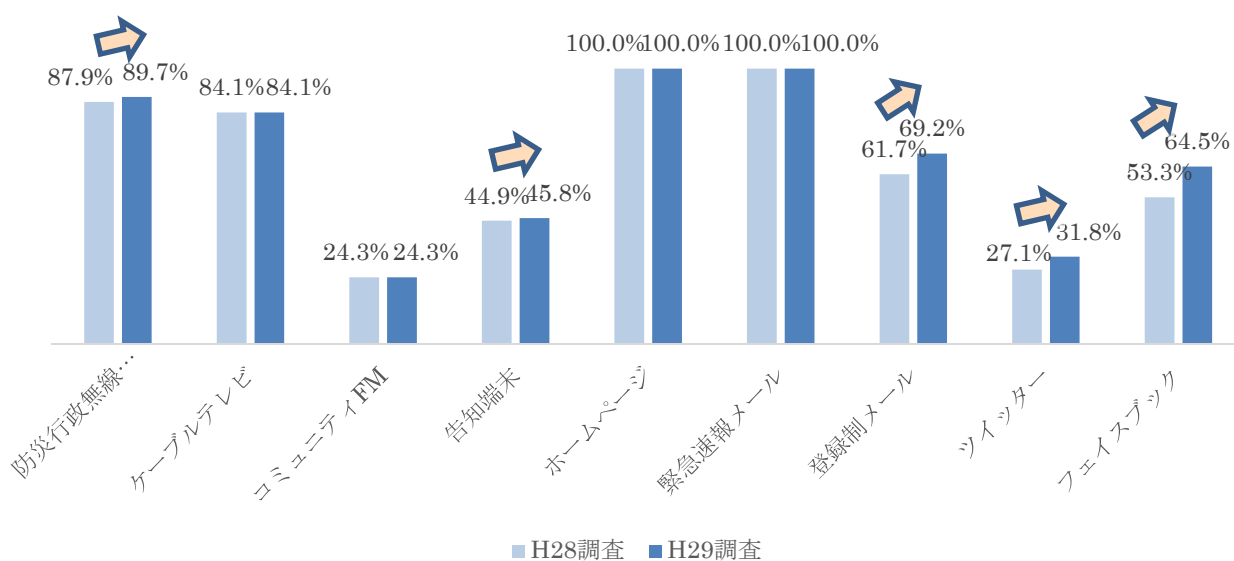


## (参考資料) その他の調査結果

### 1 個別の情報伝達手段の整備状況

フェイスブックが前回から11ポイント増。防災行政無線、登録制メール、ツイッター、告知端末も増加。

情報伝達手段の整備状況（中国地方）



情報伝達手段の整備状況（各県）

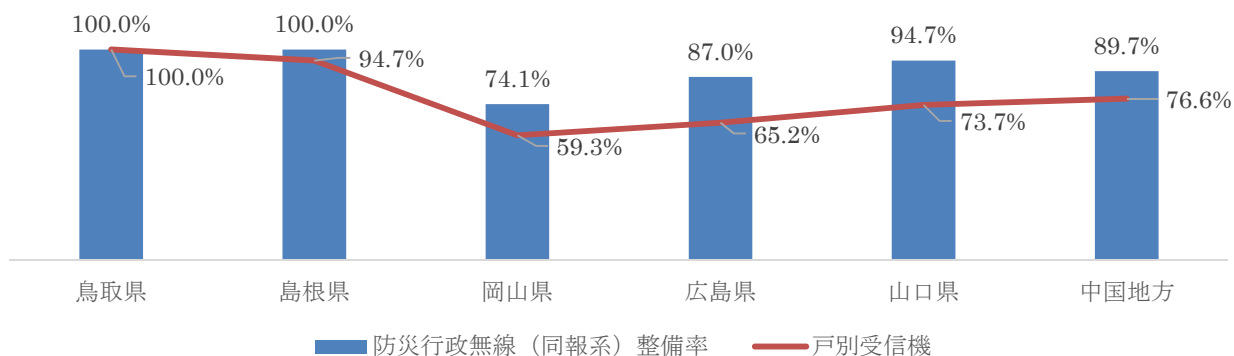
|     |        | 防災行政無線 | ケーブルテレビ | コミュニティFM | 告知端末  | ホームページ | 緊急速報メール | 登録制メール | ツイッター  | フェイスブック |
|-----|--------|--------|---------|----------|-------|--------|---------|--------|--------|---------|
|     |        | 鳥取県    | H28 調査  | 100.0%   | 78.9% | 15.8%  | 42.1%   | 100.0% | 100.0% | 36.8%   |
|     | H29 調査 | 100.0% | 78.9%   | 15.8%    | 42.1% | 100.0% | 100.0%  | 52.6%  | 63.2%  | 78.9%   |
| 島根県 | H28 調査 | 94.7%  | 94.7%   | 5.3%     | 84.2% | 100.0% | 100.0%  | 47.4%  | 21.1%  | 52.6%   |
|     | H29 調査 | 100.0% | 94.7%   | 5.3%     | 84.2% | 100.0% | 100.0%  | 52.6%  | 31.6%  | 63.2%   |
| 岡山県 | H28 調査 | 74.1%  | 81.5%   | 29.6%    | 55.6% | 100.0% | 100.0%  | 55.6%  | 25.9%  | 51.9%   |
|     | H29 調査 | 74.1%  | 81.5%   | 29.6%    | 55.6% | 100.0% | 100.0%  | 63.0%  | 25.9%  | 63.0%   |
| 広島県 | H28 調査 | 87.0%  | 78.3%   | 26.1%    | 26.1% | 100.0% | 100.0%  | 73.9%  | 17.4%  | 47.8%   |
|     | H29 調査 | 87.0%  | 78.3%   | 26.1%    | 26.1% | 100.0% | 100.0%  | 82.6%  | 21.7%  | 60.9%   |
| 山口県 | H28 調査 | 89.5%  | 89.5%   | 42.1%    | 15.8% | 100.0% | 100.0%  | 94.7%  | 21.1%  | 47.4%   |
|     | H29 調査 | 94.7%  | 89.5%   | 42.1%    | 21.1% | 100.0% | 100.0%  | 94.7%  | 21.1%  | 57.9%   |

## 2 各手段の整備状況

### ○防災行政無線（同報系）と戸別受信機の整備状況

鳥取県、島根県は、全市町村が防災行政無線を整備。戸別受信機の導入は8割弱。

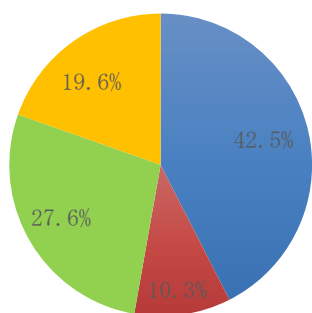
防災行政無線（同報系）及び戸別受信機整備率



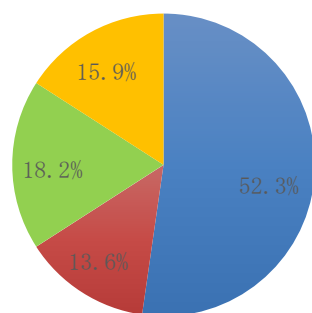
### ○防災行政無線（同報系）のデジタル化の状況

デジタル化されている市町村が増加。

平成28年3月



平成29年7月



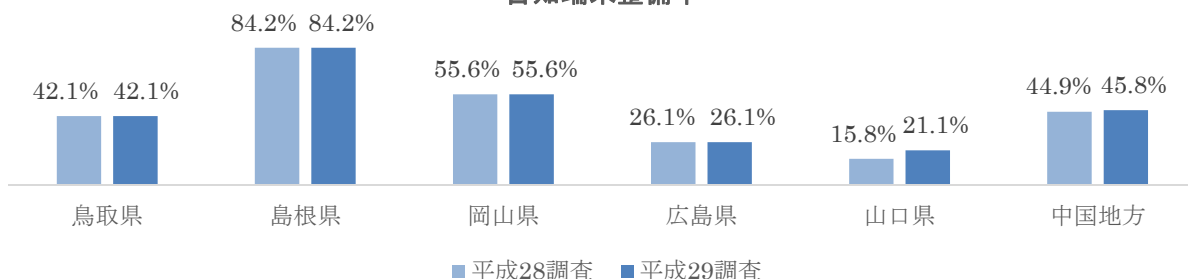
■ 全域（デジタル） ■ 一部（デジタル）  
■ 全域（アナログ） ■ 一部（アナログ）

■ 全域（デジタル） ■ 一部（デジタル）  
■ 全域（アナログ） ■ 一部（アナログ）

### ○告知端末の整備状況

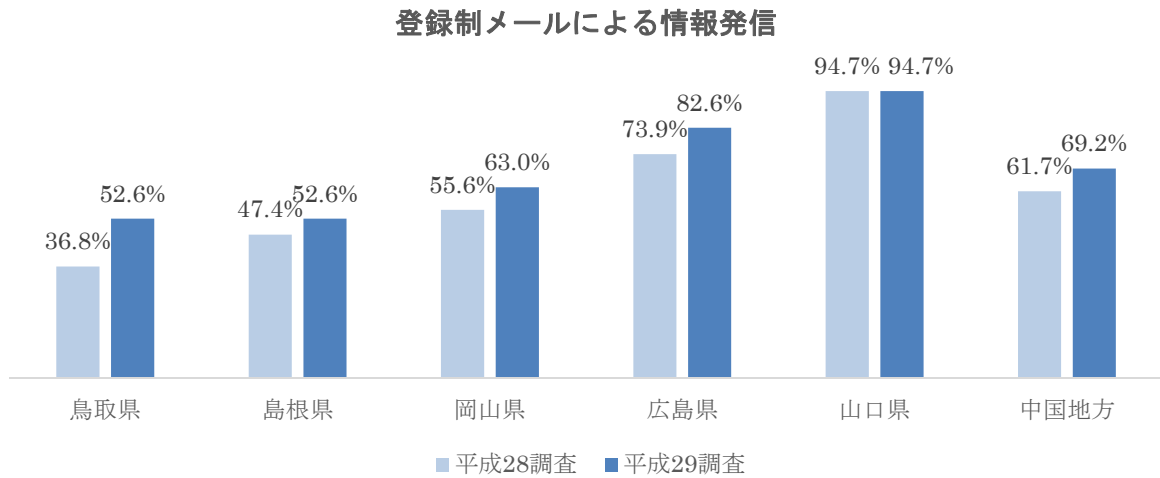
島根県では8割を超える。山口県で増加。

告知端末整備率



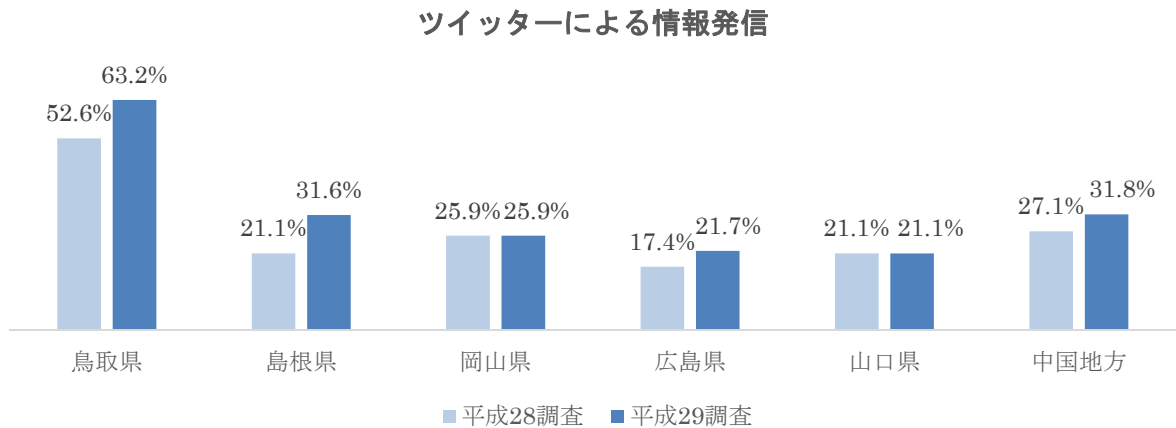
○登録制メールによる情報発信

山口県で94.7%の市町村が利用。広島県も82.6%と多く、その他の県でも増加。



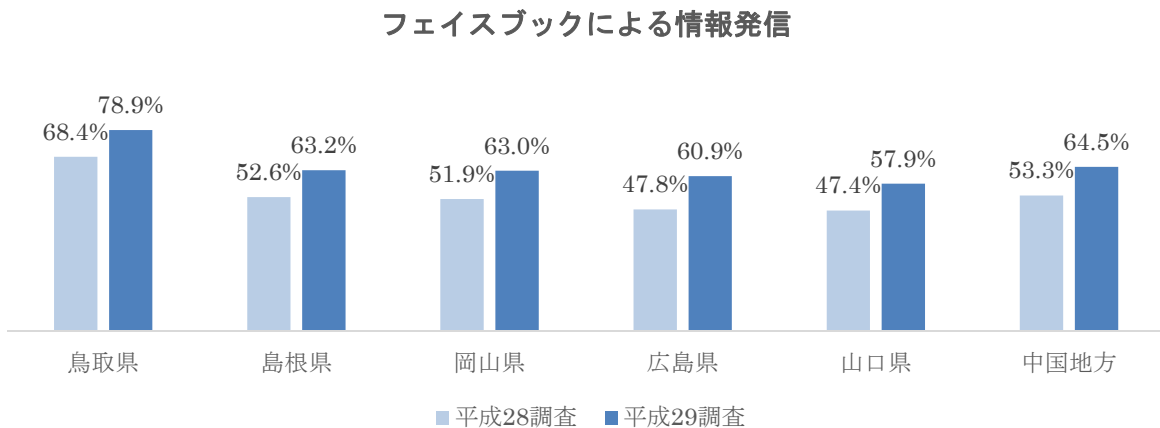
○ツイッターによる情報発信

鳥取県、島根県、広島県で増加。鳥取県では63.2%の市町村で利用。



○フェイスブックによる情報発信

いずれの県でも大幅に増加しており、ほぼ6割以上の市町村でフェイスブックを利用。



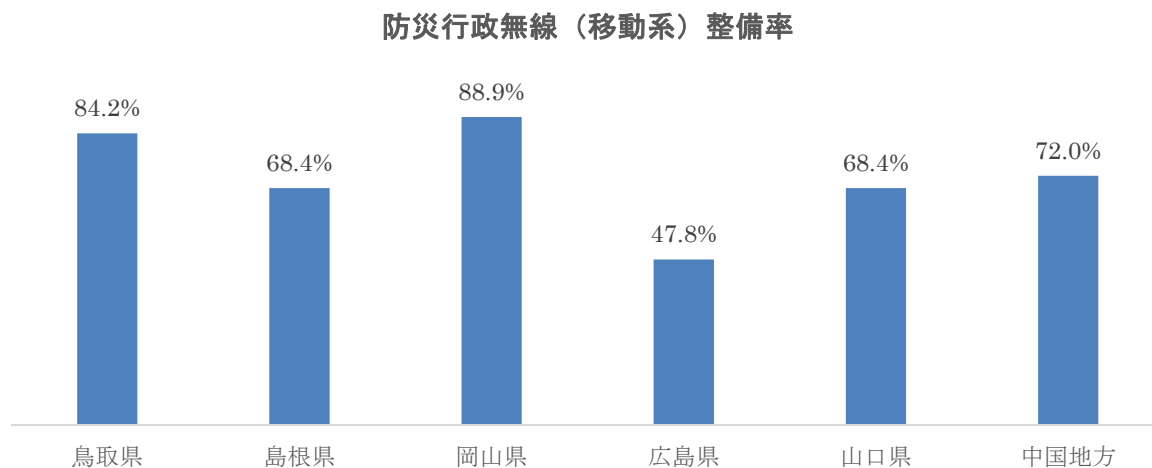
○防災アプリの提供状況

住民に防災アプリを提供している市町村は、2.8%（3市町村）

### 3 情報収集・連絡手段

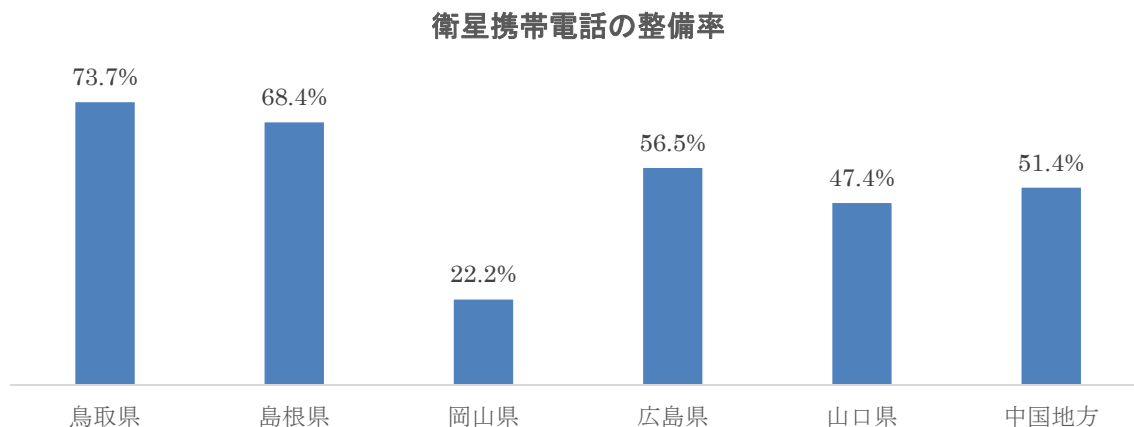
#### ○防災行政無線（移動系）の整備状況

鳥取県、岡山県では8割以上の市町村で整備。



#### ○衛星携帯電話の整備状況

中国地方全体でほぼ半数の市町村で整備。



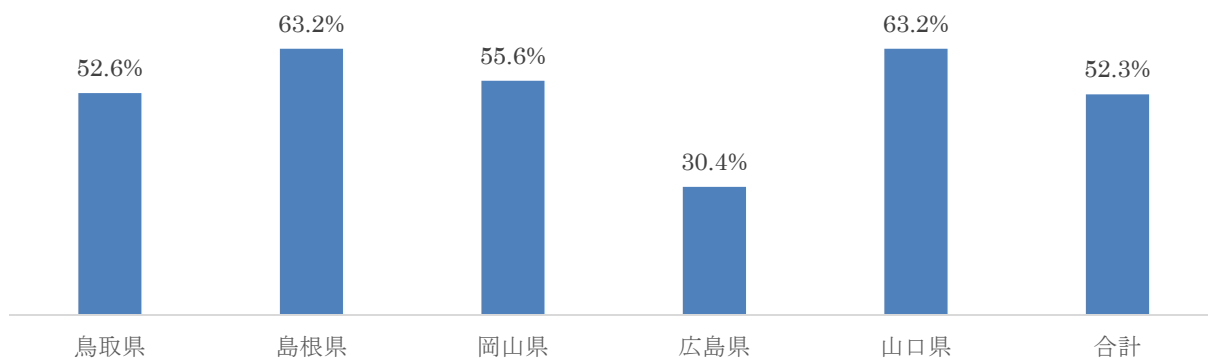
### 4 避難所へのスマホ・携帯電話用充電器の整備状況

中国地方全体で整備しているのは1市のみ。今後整備を予定している自治体は11.2%（12市町村）。

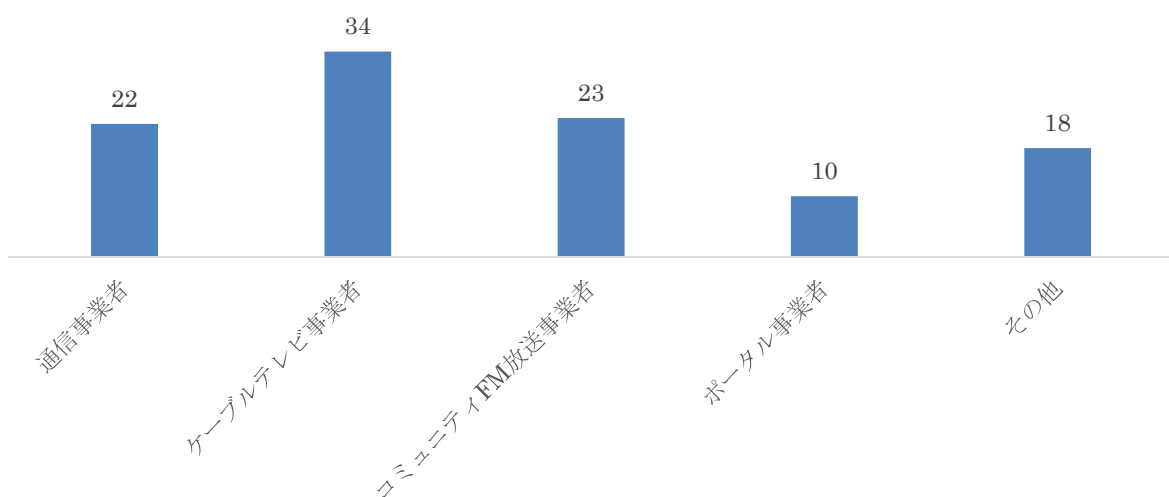
## 5 通信・放送事業者等との災害時の協力協定の締結状況

中国地方全体ではほぼ半数の市町村で締結。締結先として、ケーブルテレビ事業者、コミュニティFM放送事業者、通信事業者、ポータル事業者のほか、日本アマチュア無線連盟の支部や地元のタクシー協会と締結している例もある。

### 情報伝達関係の協定締結状況



### 協定の締結先（市町村数）



## 6 外国人への災害時の情報伝達手段の取組事例

広島市では、災害時の情報が外国人にも伝わるよう、避難情報や気象情報などを閲覧することができる防災ポータルサイトを6か国語（英語、中国語、韓国語、スペイン語、ポルトガル語、フィリピン語）に対応させている。

（ポルトガル語での表示例：指定緊急避難場所・指定避難所一覧のページ）

Portal de Prevenção de Desastres da cidade de Hiroshima

Mapa de informações de prevenção de desastres

Confirmação de áreas de perigo

Registro de e-mail para o recebimento de informações sobre prevenção de desastre

Confirmação de locais de refúgio e etc.

Perguntas mais frequentes sobre prevenção de desastres

Pesquisar a situação da escola primária do distrito

Favor indicar o endereço ou nome da escola primária do distrito

Busca

Atualizar a página

日本語 / English / 中文 / 韓国語 / Español / Filipino

Selezione a situação de cada distrito

Todas as áreas da cidade

Distrito de Naka

Distrito de Higashi

Distrito de Minami

Distrito de Nishi

Distrito de Asaminami

Distrito de Asakita

Distrito de Aki

Distrito de Saeki

Página Inicial -> Lista de locais designados para evacuação de emergência · Local designado para evacuação.

Lista de locais designados para evacuação de emergência · Local designado para evacuação

Distrito: Todas as áreas da cidade

Distrito de escola primária:

Nome da instalação:

Tudo

Divisão:  Local designados para refugio de emergência  Local de refugio designado

Situação da abertura das instalações:  Tudo  Aberto

Busca

Pontos importantes

- Você poderá se refugiar em locais de abrigo independente da divisão administrativa que mora ou da jurisdição da escola primária.
- Favor ficar atentos, pois nem todos os locais de abrigo estarão abertos.
- , 3F e 2F na tabela indica que estarão disponíveis o 2o e 3o andar da instalação para esse tipo de desastre.
- Na tabela, 3F e 2F indica que estarão disponíveis acima do 2o e 3o andar.

| Distrito | Distrito de escola primária | Nome da instalação | Mapa | Local designados para refugio de emergência |           |           |           |         | Local de refugio designado | Situação da abertura das instalações |
|----------|-----------------------------|--------------------|------|---|-----------|-----------|-----------|---------|----------------------------|--------------------------------------|
|          |                             |                    |      | Tipos de desastre                           |           |           |           |         |                            |                                      |
|          |                             |                    |      | Terra                                       | Inundação | Maré Alta | Terremoto | Tsunami |                            |                                      |
|          |                             |                    |      |   |           |           |           |         |                            |                                      |