

新たな難視地区に対する対策計画（地区別）

都道府県名
北海道

管理番号*
100103

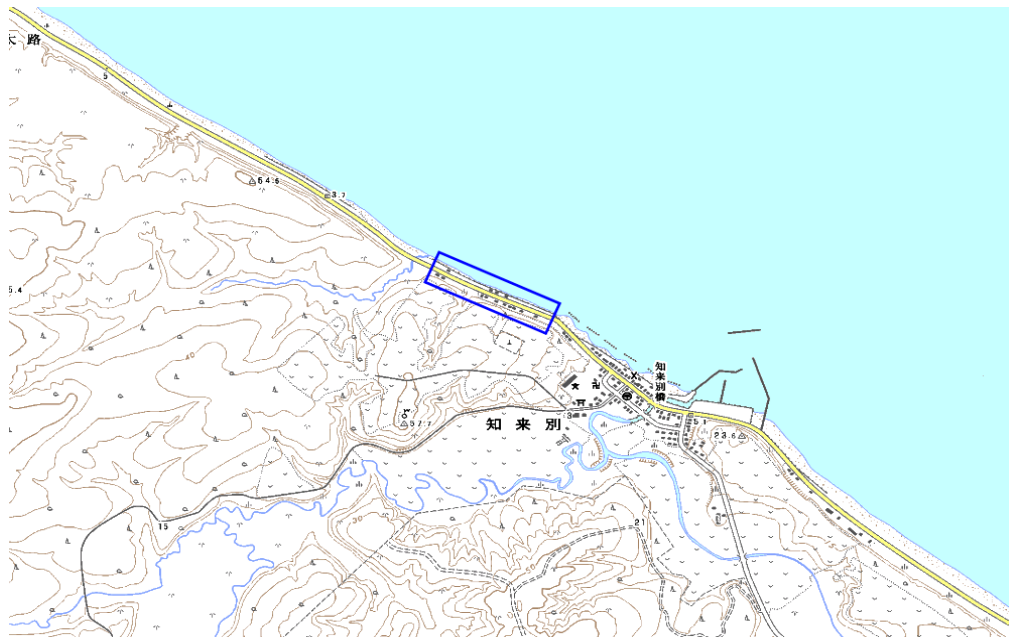
自治体コード	住 所												
1511	北海道宗谷郡猿払村知来別												

地上デジタル放送の受信状況								
	NHK総合	NHK教育	北海道放送	札幌テレビ	北海道テレビ	北海道文化放送	テレビ北海道	
受信局所名	知駒	知駒	知駒	知駒	知駒	知駒	知駒	知駒
地上デジタル放送の受信状況	×低電界	×低電界	×低電界	×低電界	×低電界	×低電界	×低電界	対象外

受信状況の内訳
 ○ :良好に受信可能
 ×低電界 :低電界により受信困難

対策計画								
	NHK総合	NHK教育	北海道放送	札幌テレビ	北海道テレビ	北海道文化放送	テレビ北海道	
対策手法	CATV加入	CATV加入	CATV加入	CATV加入	CATV加入	CATV加入		
難視世帯数	9	9	9	9	9	9		
対策年度	2010	2010	2010	2010	2010	2010		
対策済み世帯数	9	9	9	9	9	9		
未対策世帯数	0	0	0	0	0	0		

範囲図



この地図は、国土地理院長の承認を得て、同院発行の数値地図25000（地図画像）を複製したものである。（承認番号 平22業複、第109号）

 枠内：難視範囲

備考												

新たな難視地区に対する対策計画（地区別）

都道府県名
北海道

管理番号*
100104

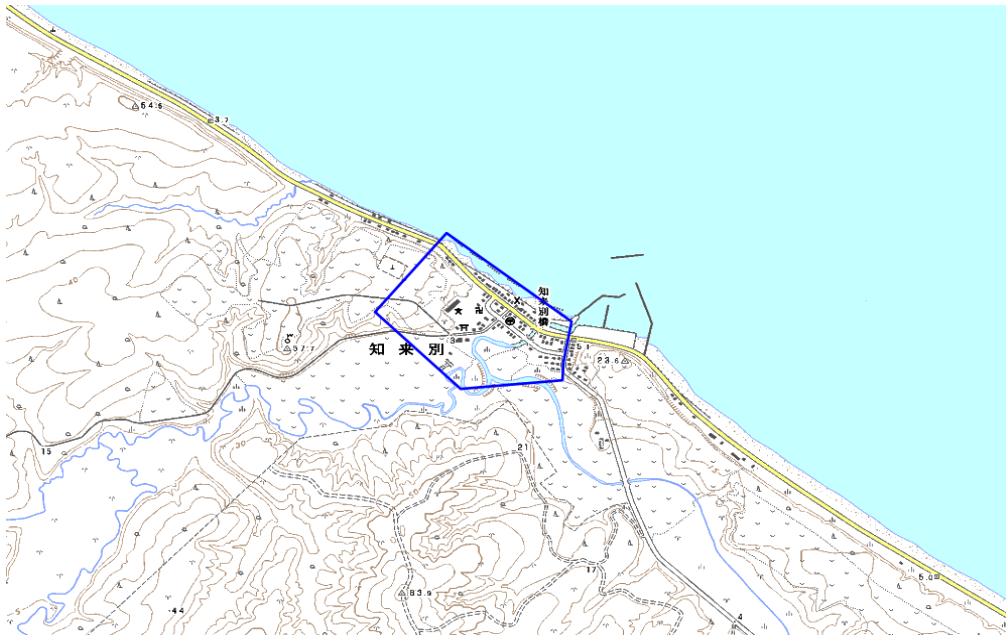
自治体コード	住 所												
1511	北海道宗谷郡猿払村知来別												

地上デジタル放送の受信状況							
	NHK総合	NHK教育	北海道放送	札幌テレビ	北海道テレビ	北海道文化放送	テレビ北海道
受信局所名	知駒	知駒	知駒	知駒	知駒	知駒	知駒
地上デジタル放送の受信状況	×低電界	×低電界	×低電界	×低電界	×低電界	×低電界	対象外

受信状況の内訳
 ○ :良好に受信可能
 ×低電界 :低電界により受信困難

対策計画							
	NHK総合	NHK教育	北海道放送	札幌テレビ	北海道テレビ	北海道文化放送	テレビ北海道
対策手法	CATV加入	CATV加入	CATV加入	CATV加入	CATV加入	CATV加入	
難視世帯数	68	68	68	68	68	68	
対策年度	2010	2010	2010	2010	2010	2010	
対策済み世帯数	68	68	68	68	68	68	
未対策世帯数	0	0	0	0	0	0	

範囲図



この地図は、国土地理院長の承認を得て、同院発行の数値地図25000（地図画像）を複製したものである。（承認番号 平22業複、第109号）

枠内：難視範囲

備考												

新たな難視地区に対する対策計画（地区別）

都道府県名
北海道

管理番号*
134300

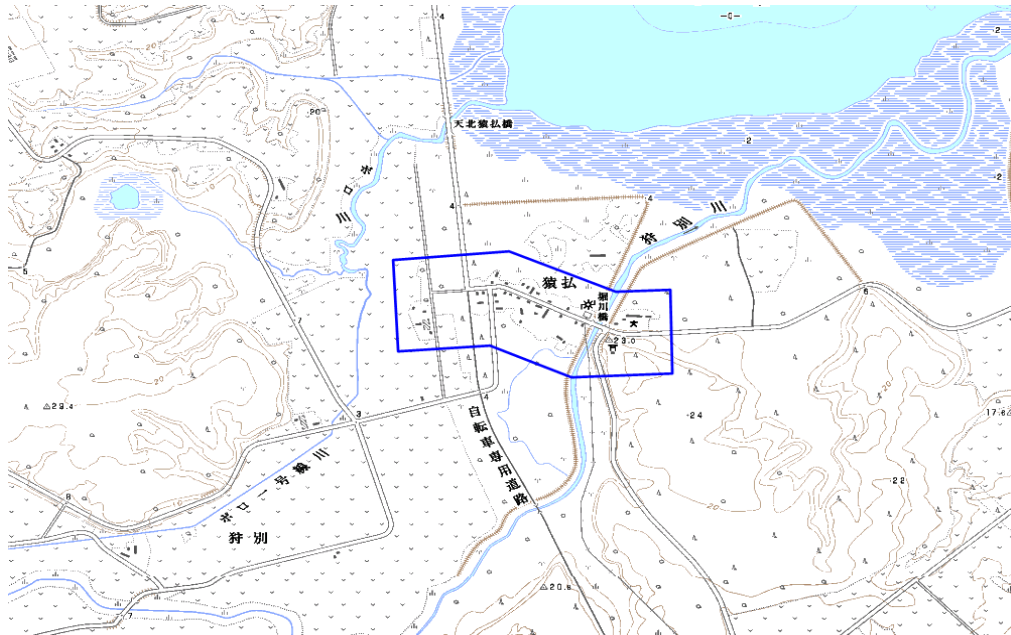
自治体コード	住 所												
1511	北海道宗谷郡猿払村猿払（ボロ沼）												

地上デジタル放送の受信状況								
	NHK総合	NHK教育	北海道放送	札幌テレビ	北海道テレビ	北海道文化放送	テレビ北海道	
受信局所名	知駒	知駒	知駒	知駒	知駒	知駒	知駒	
地上デジタル放送の受信状況	×低電界	×低電界	×低電界	×低電界	×低電界	×低電界	対象外	

受信状況の内訳
 ○ :良好に受信可能
 ×低電界 :低電界により受信困難

対策計画								
	NHK総合	NHK教育	北海道放送	札幌テレビ	北海道テレビ	北海道文化放送	テレビ北海道	
対策手法	CATV加入	CATV加入	CATV加入	CATV加入	CATV加入	CATV加入		
難視世帯数	32	32	32	32	32	32		
対策年度	2010	2010	2010	2010	2010	2010		
対策済み世帯数	32	32	32	32	32	32		
未対策世帯数	0	0	0	0	0	0		

範囲図



この地図は、国土地理院長の承認を得て、同院発行の数値地図25000（地図画像）を複製したものである。（承認番号 平22業複、第109号）

枠内：難視範囲

備考												