

新たな難視地区に対する対策計画（地区別）

| |
|-------|
| 都道府県名 |
| 鹿児島県 |

| |
|---------|
| 管理番号 |
| 4601750 |

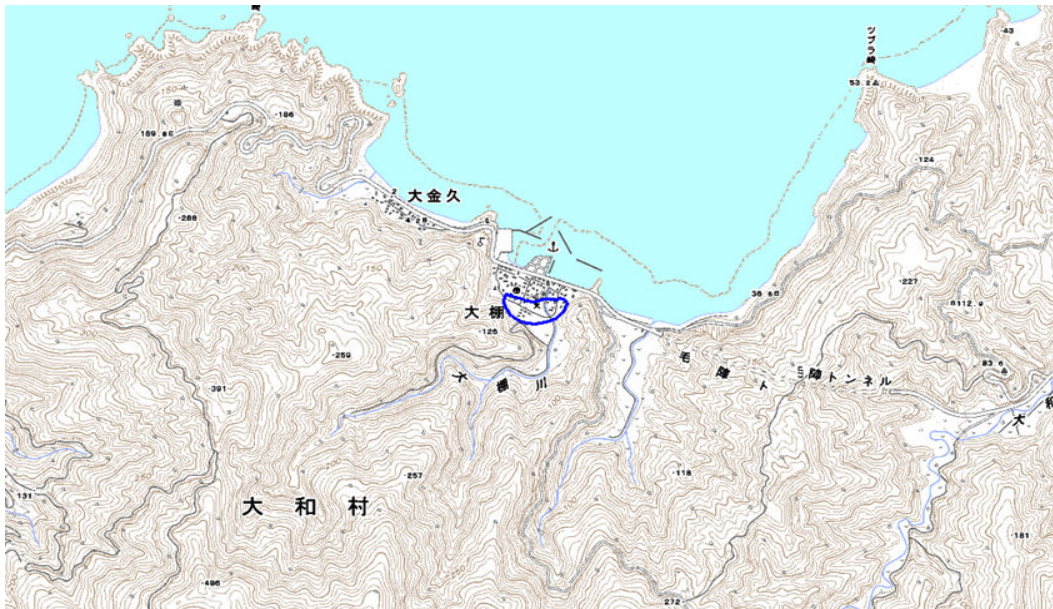
| | |
|--------|--------------|
| 自治体コード | 住 所 |
| 46523 | 鹿児島県大島郡大和村大榎 |

| 地上デジタル放送の受信状況 | | | | | | |
|---------------|-------|-------|-------|----------|-------|----------|
| | NHK総合 | NHK教育 | 南日本放送 | 鹿児島テレビ放送 | 鹿児島放送 | 鹿児島讀賣テレビ |
| 受信局所名 | 大和南 | 大和南 | 大和南 | 大和南 | 大和北 | 大和北 |
| 地上デジタル放送の受信状況 | ○ | ○ | ○ | ○ | ×低電界 | ×低電界 |

受信状況の内訳
 ○ :良好に受信可能
 ×低電界 :低電界により受信困難

| 対策計画 | | | | | | |
|---------|-------|-------|-------|----------|--------|----------|
| | NHK総合 | NHK教育 | 南日本放送 | 鹿児島テレビ放送 | 鹿児島放送 | 鹿児島讀賣テレビ |
| 対策手法 | | | | | 共聴施設設置 | 共聴施設設置 |
| 難視世帯数 | | | | | 30 | 30 |
| 対策年度 | | | | | 2011 | 2011 |
| 対策済み世帯数 | | | | | 0 | 0 |
| 未対策世帯数 | | | | | 30 | 30 |

範囲図



この地図は、国土地理院長の承認を得て、同院発行の数値地図25000（地図画像）を複製したものである。（承認番号 平22業複、第109号）

 枠内：難視範囲

| |
|----|
| 備考 |
|----|

新たな難視地区に対する対策計画（地区別）

| |
|-------|
| 都道府県名 |
| 鹿児島県 |

| |
|---------|
| 管理番号 |
| 4601771 |

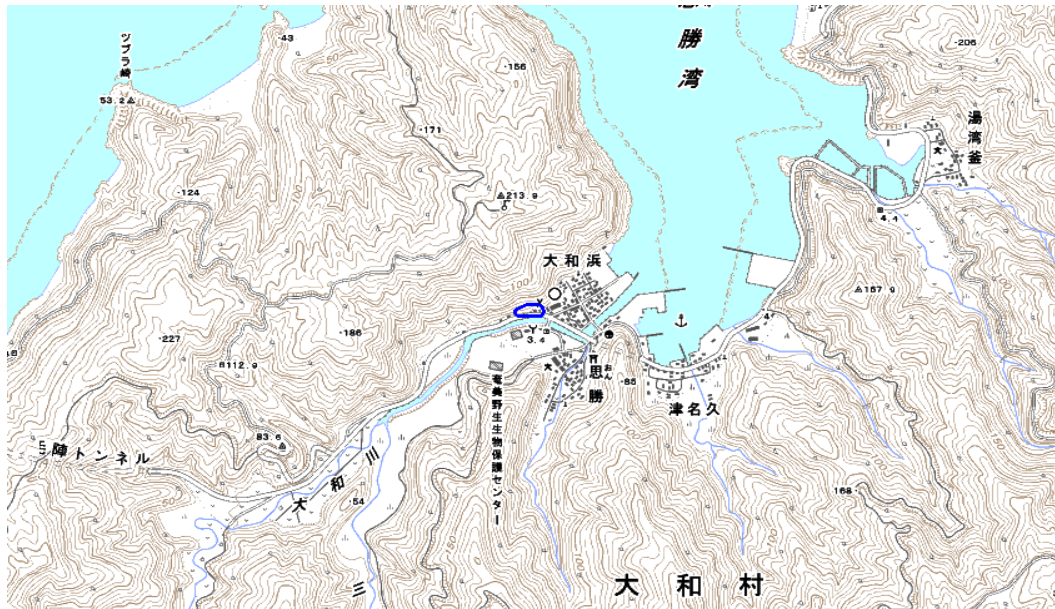
| | |
|--------|---------------|
| 自治体コード | 住所 |
| 46523 | 鹿児島県大島郡大和村大和浜 |

| 地上デジタル放送の受信状況 | | | | | | |
|---------------|-------|-------|-------|----------|-------|----------|
| | NHK総合 | NHK教育 | 南日本放送 | 鹿児島テレビ放送 | 鹿児島放送 | 鹿児島讀賣テレビ |
| 受信局所名 | 大和北 | 大和北 | 大和北 | 大和北 | 大和北 | 大和北 |
| 地上デジタル放送の受信状況 | ×低電界 | ×低電界 | ×低電界 | ×低電界 | ×低電界 | ×低電界 |

受信状況の内訳
 ○ :良好に受信可能
 ×低電界 :低電界により受信困難

| 対策計画 | | | | | | |
|---------|------------|------------|------------|------------|------------|------------|
| | NHK総合 | NHK教育 | 南日本放送 | 鹿児島テレビ放送 | 鹿児島放送 | 鹿児島讀賣テレビ |
| 対策手法 | 高利得受信アンテナ等 | 高利得受信アンテナ等 | 高利得受信アンテナ等 | 高利得受信アンテナ等 | 高利得受信アンテナ等 | 高利得受信アンテナ等 |
| 難視世帯数 | 5 | 5 | 5 | 5 | 5 | 5 |
| 対策年度 | 2011 | 2011 | 2011 | 2011 | 2011 | 2011 |
| 対策済み世帯数 | 0 | 0 | 0 | 0 | 0 | 0 |
| 未対策世帯数 | 5 | 5 | 5 | 5 | 5 | 5 |

範囲図



この地図は、国土地理院長の承認を得て、同院発行の数値地図25000（地図画像）を複製したものである。（承認番号 平22業複、第109号）

[Blue Box] 枠内：難視範囲

| |
|----|
| 備考 |
| |

新たな難視地区に対する対策計画（地区別）

| |
|-------|
| 都道府県名 |
| 鹿児島県 |

| |
|---------|
| 管理番号 |
| 4601772 |

| | |
|--------|----------------|
| 自治体コード | 住所 |
| 46523 | 鹿児島県大島郡大和村大和浜② |

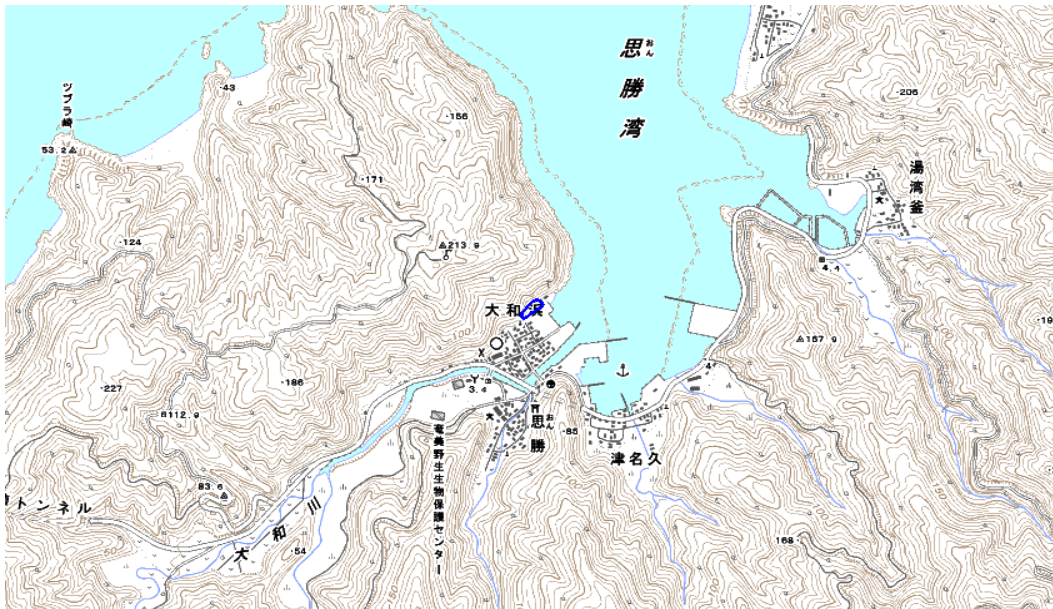
| 地上デジタル放送の受信状況 | | | | | | |
|---------------|-------|-------|-------|----------|-------|----------|
| | NHK総合 | NHK教育 | 南日本放送 | 鹿児島テレビ放送 | 鹿児島放送 | 鹿児島讀賣テレビ |
| 受信局所名 | 大和北 | 大和北 | 大和北 | 大和北 | 大和北 | 大和北 |
| 地上デジタル放送の受信状況 | ×低電界 | ×低電界 | ×低電界 | ×低電界 | ×低電界 | ×低電界 |

受信状況の内訳

- :良好に受信可能
- ×低電界 :低電界により受信困難

| 対策計画 | | | | | | |
|---------|------------|------------|------------|------------|------------|------------|
| | NHK総合 | NHK教育 | 南日本放送 | 鹿児島テレビ放送 | 鹿児島放送 | 鹿児島讀賣テレビ |
| 対策手法 | 高利得受信アンテナ等 | 高利得受信アンテナ等 | 高利得受信アンテナ等 | 高利得受信アンテナ等 | 高利得受信アンテナ等 | 高利得受信アンテナ等 |
| 難視世帯数 | 6 | 6 | 6 | 6 | 6 | 6 |
| 対策年度 | 2011 | 2011 | 2011 | 2011 | 2011 | 2011 |
| 対策済み世帯数 | 0 | 0 | 0 | 0 | 0 | 0 |
| 未対策世帯数 | 6 | 6 | 6 | 6 | 6 | 6 |

範囲図



この地図は、国土地理院長の承認を得て、同院発行の数値地図25000（地図画像）を複製したものである。（承認番号 平22業複、第109号）

枠内：難視範囲

| |
|----|
| 備考 |
|----|

新たな難視地区に対する対策計画（地区別）

| |
|-------|
| 都道府県名 |
| 鹿児島県 |

| |
|---------|
| 管理番号 |
| 4601773 |

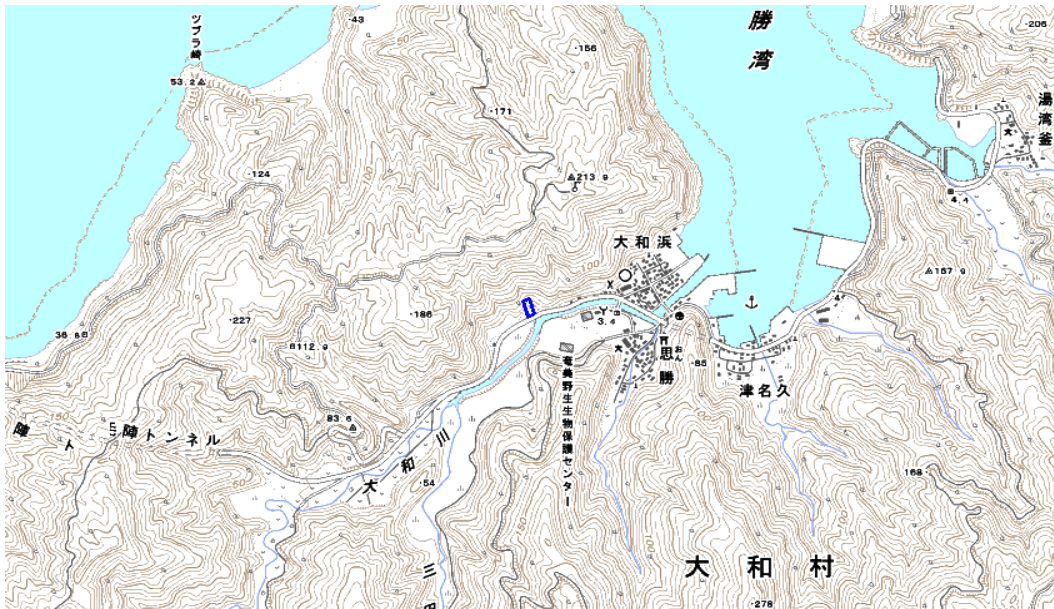
| | |
|--------|----------------|
| 自治体コード | 住所 |
| 46523 | 鹿児島県大島郡大和村大和浜③ |

| 地上デジタル放送の受信状況 | | | | | | |
|---------------|-------|-------|-------|----------|-------|----------|
| | NHK総合 | NHK教育 | 南日本放送 | 鹿児島テレビ放送 | 鹿児島放送 | 鹿児島讀賣テレビ |
| 受信局所名 | 大和北 | 大和北 | 大和北 | 大和北 | 大和北 | 大和北 |
| 地上デジタル放送の受信状況 | ×低電界 | ×低電界 | ×低電界 | ×低電界 | ×低電界 | ×低電界 |

受信状況の内訳
 ○ :良好に受信可能
 ×低電界 :低電界により受信困難

| 対策計画 | | | | | | |
|---------|------------|------------|------------|------------|------------|------------|
| | NHK総合 | NHK教育 | 南日本放送 | 鹿児島テレビ放送 | 鹿児島放送 | 鹿児島讀賣テレビ |
| 対策手法 | 高利得受信アンテナ等 | 高利得受信アンテナ等 | 高利得受信アンテナ等 | 高利得受信アンテナ等 | 高利得受信アンテナ等 | 高利得受信アンテナ等 |
| 難視世帯数 | 3 | 3 | 3 | 3 | 3 | 3 |
| 対策年度 | 2011 | 2011 | 2011 | 2011 | 2011 | 2011 |
| 対策済み世帯数 | 0 | 0 | 0 | 0 | 0 | 0 |
| 未対策世帯数 | 3 | 3 | 3 | 3 | 3 | 3 |

範囲図



この地図は、国土地理院長の承認を得て、同院発行の数値地図25000（地図画像）を複製したものである。（承認番号 平22業複、第109号）

枠内：難視範囲

| |
|----|
| 備考 |
| |