

平成25年法人土地・建物基本調査 調査票A	平成20年法人土地基本調査（調査票A・調査票B）・ 平成20年法人建物調査票 調査票	理由等
<p>調査票A 第3面 III-(1) 13 土地の取得時期</p> <p>13 土地の取得時期</p> <p>土地の取得時期を回答欄に記入してください。 取得時期は、この土地の引渡し時としてください。 この土地を何回かに分けて取得した場合は、主要な部分を取得した時期を一つ選んで当てはまる番号を回答欄に記入してください。</p> <p>1 昭和25年以前 2 昭和26～35年 3 昭和36～45年 4 昭和46～55年 5 昭和56～60年 6 昭和61～平成2年 7 平成3～7年 8 平成8～12年 9 平成13～17年 10 平成18年 11 平成19年 12 平成20年 13 平成21年 14 平成22年 15 平成23年 16 平成24年</p> <p>取得時期</p>	<p>調査票A 第2面 III-(1) 13 土地の取得時期</p> <p>13 土地の取得時期</p> <p>土地の取得時期を回答欄に記入してください。 取得時期は、この土地の引渡し時としてください。 この土地を何回かに分けて取得した場合は、主要な部分を取得した時期を一つ選んで当てはまる番号を回答欄に記入してください。</p> <p>1 昭和25年以前 2 昭和26～35年 3 昭和36～45年 4 昭和46～55年 5 昭和56～60年 6 昭和61～平成2年 7 平成3～7年 8 平成8～12年 9 平成13年 10 平成14年 11 平成15年 12 平成16年 13 平成17年 14 平成18年 15 平成19年</p> <p>13 土地の取得時期</p>	<p>・調査実施年に合わせ取得時期を変更した。</p> <p>・注意喚起のため、回答欄を赤枠にした。</p>

平成25年法人土地・建物基本調査 調査票A	平成20年法人土地基本調査（調査票A・調査票B）・ 平成20年法人建物調査票 調査票	理由等
<p>調査票A 第3面 III-(1) 14 土地の貸付の有無</p> <p>14 土地の貸付の有無</p> <p>有無 この土地を自ら使用しているのか、貸しているのかについて、当てはまる番号を回答欄に記入してください。 その土地の上に自ら所有する建物がある場合は、その建物を貴法人以外の者に貸している場合でも、2を記入してください。 この土地を駐車場（含む貸駐車場）や貸別荘などとして使用している場合も、2を記入してください。</p> <p>1 貴法人以外の者へ貸している</p> <p>2 貸していない</p> <p><input type="checkbox"/> 貸付 <input type="checkbox"/></p>	<p>調査票A 第2面 III-(1) 14 土地の貸付の有無</p> <p>14 土地の貸付の有無</p> <p>この土地を自ら使用しているのか、貸しているのかについて、当てはまる番号を回答欄に記入してください。</p> <ul style="list-style-type: none"> ・その土地の上に自ら所有する建物がある場合は、その建物を貴法人以外の者に貸している場合でも、2を記入してください。 ・この土地を駐車場（含む貸駐車場）や貸別荘などとして使用している場合も、2を記入してください。 <p>1 貴法人以外の者へ貸している</p> <p>2 貸していない</p> <p>14 土地の貸付の有無</p> <p><input type="checkbox"/></p>	<p>・注意喚起のため、回答欄を赤枠にした。</p>

調査票A 第3面 III-(1) 15 土地の利用現況

調査票A 第2面 III-(1) 15 土地の利用現況

15 土地の利用現況

15 土地の利用現況

この土地の利用用途を一つ選んで当てはまる番号を回答欄に記入してください。

この土地の利用用途を一つ選んで当てはまる番号を回答欄に記入してください。

この土地の利用用途が複数ある場合は、主なもの一つを選んで当てはまる番号を回答欄に記入してください。

この土地の利用用途が複数ある場合は、主なもの一つを選んで当てはまる番号を回答欄に記入してください。

現在利用していない場合、空き地であれば21を、陸屋等利用できない建物の場合は20を選んでください。また、建設中のものは、竣工後の利用予定を選んでください。

現在利用していない場合は、20又は21を選んでください。

11 その他の建物 又は「19 その他」に該当する場合は、それぞれカッコ内に利用現況を具体的に記入します。

建設中のものは、竣工後の利用予定を選んでください。

造成中・施設建設中にある建物・施設等はその用途がわかる場合は、その目的に応じて分類します。また、建物を取り壊し中もしくは建設中で、建設後の用途が不明な場合は、「11 その他の建物」を選び、カッコ内に「取り壊し中」あるいは「建設中」と記入します。造成後の用途が不明な場合は、「19 その他」を選び、カッコ内には「造成中」と記入します。

- | | |
|--------------------------|----------------------|
| 【建物】 | 【建物以外】 |
| 1 事務所 | 12 駐車場 |
| 2 店舗 | 13 資材置場 |
| 3 工場・倉庫 | 14 グラウンドなどの福利厚生施設 |
| 4 社宅・従業員宿舎 | 15 ゴルフ場・スキー場・キャンプ場 |
| 5 その他の福利厚生施設 | 16 貯水池・水路 |
| 6 社宅・従業員宿舎以外の住宅（賃貸用住宅など） | 17 文教用地 |
| 7 ホテル・旅館 | 18 宗教用地 |
| 8 文教用施設 | 19 その他（ ） |
| 9 宗教用施設 | 【利用していない】 |
| 10 ビル型駐車場 | 20 利用していない建物 |
| 11 その他の建物（ ） | 21 空き地（未着工の建設予定地を含む） |

- | | |
|--------------------------|----------------------|
| 【建物】 | 【建物以外】 |
| 1 事務所 | 12 駐車場 |
| 2 店舗 | 13 資材置場 |
| 3 工場・倉庫 | 14 グラウンドなどの福利厚生施設 |
| 4 社宅・従業員宿舎 | 15 ゴルフ場・スキー場・キャンプ場 |
| 5 その他の福利厚生施設 | 16 貯水池・水路 |
| 6 社宅・従業員宿舎以外の住宅（賃貸用住宅など） | 17 文教用地 |
| 7 ホテル・旅館 | 18 宗教用地 |
| 8 文教用施設 | 19 その他（ ） |
| 9 宗教用施設 | 【利用していない】 |
| 10 ビル型駐車場 | 20 利用できない建物（廃屋等） |
| 11 その他の建物（ ） | 21 空き地（未着工の建設予定地を含む） |

15 土地の利用現況

その他（ ）

利用現況 その他
()

・現在利用していない場合の選択肢の説明を記載した。


・選択肢 14 グラウンド・・・をグラウンドに変更した。

・誤記入がないように6 賃貸用住宅について詳しくした。



・利用していない建物について、利用できない建物（廃屋等）、としてわかりやすくした。

・誤記入がないように11 その他の建物、19 その他について詳しく説明した。

・注意喚起のため、回答欄を赤枠にした。

平成25年法人土地・建物基本調査 調査票A	平成20年法人土地基本調査（調査票A・調査票B）・ 平成20年法人建物調査票 調査票	理由等
<p>調査票A 第3面 III-(1) 16 棚卸資産か否か</p> <p>16 棚卸資産か否か この土地は棚卸資産（他者への販売を目的として所有している土地）か否か（有形固定資産）かについて、当てはまる番号を回答欄に記入してください。</p> <p><u>1</u> 棚卸資産</p> <p><u>2</u> 棚卸資産以外（有形固定資産）</p> <p>棚卸資産か否か</p>	<p>調査票 A III-(3) 貴法人が所有する「他者への販売を目的として所有する土地」（棚卸資産）について</p> <p></p>	<p>理由等</p> <p>・従前は棚卸資産については、別項目として聞いていたが、統合した上で、棚卸資産か否かを把握する。</p>

平成25年法人土地・建物基本調査 調査票A	平成20年法人土地基本調査（調査票A・調査票B）・平成20年法人建物調査票 調査票	理由等				
<p>調査票A 第3面 III-(1) 17 信託受益権か否か 調査票A 第8面 V-(2) 工場敷地以外にある建物（延べ床面積200㎡以上）について（土地を所有している場合）35 信託受益権か否か</p> <div style="display: flex; justify-content: space-around;"> <div style="border: 1px solid black; padding: 5px; width: 45%;"> <p>17 信託受益権か否か この土地の所有は信託受益権によるものか 否かについて、当てはまる番号を回答欄に記入してください。</p> <p>1 信託受益権</p> <p>2 信託受益権ではない（通常の所有権）</p> <p>（信託受益権か） 否か <input type="checkbox"/></p> </div> <div style="border: 1px solid black; padding: 5px; width: 45%;"> <p>35 信託受益権か否か 建物の所有は、信託受益権によるものか否か について、当てはまる番号を一つ回答欄に記入してください。</p> <p>1 信託受益権</p> <p>2 信託受益権ではない（通常の所有権）</p> <p>（信託受益権か） 否か <input type="checkbox"/></p> </div> </div> <p style="color: red; font-size: small;">チエック欄↓</p>	<p>建物調査票 第2面 II-(2) 工場敷地以外にある建物（延べ床面積200㎡以上）について 8 敷地の権原</p> <div style="border: 2px solid blue; padding: 10px;"> <p style="text-align: center; background-color: #e0e0ff;">8 敷地の権原</p> <p style="font-size: small;">なお、この建物の証券化について、当てはまる番号を回答欄に記入してください。</p> <ol style="list-style-type: none"> 1 証券化されている（土地と建物） 2 証券化されている（建物のみ） 3 証券化されていない <p style="text-align: center; background-color: #e0e0ff;">8 敷地の権原</p> <table border="1" style="width: 100%; border-collapse: collapse;"> <tr> <th style="width: 50%;">種 原</th> <th style="width: 50%;">証券化</th> </tr> <tr> <td style="height: 20px;"></td> <td style="text-align: center; border: 1px dashed red;">□</td> </tr> </table> </div>	種 原	証券化		□	<p>・平成20年法人建物調査の「敷地の権原」の項目で「証券化の有無」について把握を行ったが、「証券化」に対する問い合わせが多く、実際には証券化されていないにもかかわらず「証券化されている」旨の回答が多く寄せられるなどの混乱が生じた。</p> <p>また、法人の所在地の把握が困難であること等から名簿上、漏れた法人が少なからずあったと考えられることから、証券化の有無については削除し、流動化等の把握として、定義が明確である「信託受益権か否か」を設問とした。</p>
種 原	証券化					
	□					

平成25年法人土地・建物基本調査 調査票A	平成20年法人土地基本調査（調査票A・調査票B）・ 平成20年法人建物調査票 調査票	理由等
<p>調査票A 第3面チェック欄</p> 	<p>調査票A 第2面チェック欄</p> 	<ul style="list-style-type: none"> ・注意喚起のため、赤字・赤枠にした。
<p>調査票A 第2面最後</p> <p>記入後、内容をご確認のうえ、右側のチェック欄にレ印を記入してください。平成20年調査にご回答頂いた場合は、あらかじめ印刷されている項目がありますので、確認・修正してください。</p> <p style="text-align: right;">第2面</p>	<p>調査票A 第2面最後</p> <p>記入後、内容をご確認のうえ、右側のチェック欄にレ印を記入してください。平成15年調査にご回答頂いた場合は、あらかじめ印刷されている項目がありますので、確認・修正してください。</p> <p style="text-align: right;">第2面</p>	<ul style="list-style-type: none"> ・注意喚起のため、赤字にした。 ・前回調査年を変更した。

平成25年法人土地・建物基本調査 調査票A	平成20年法人土地基本調査（調査票A・調査票B）・ 平成20年法人建物調査票 調査票	理由等																			
調査票A 第2面 III-(1)【つづき】 III-(1)【つづき】「宅地など」(「農地・林地」以外の土地)について III-(1)貴法人が所有する「宅地など」(「農地・林地」、「他者への販売を目的として所有する土地」以外の土地)について	調査票A 第2面 III-(1)	<ul style="list-style-type: none"> ・同じ面が続く場合、【つづき】と明記した。 																			
調査票A 第2～3面 III-(1)【つづき】最後 記入欄が足りない場合は、「調査票A追加分」に記入してください。 記入後、内容をご確認のうえ、右側のチェック欄にレ印を記入してください。平成20年調査にご回答頂いた場合は、あらかじめ印刷されている項目がありますので、確認・修正してください。 <table border="1" data-bbox="120 833 1765 944"> <tr> <td>取得時期</td> <td>貸付</td> <td>利用現況</td> <td>その他</td> <td>棚卸資産か否か</td> <td>信託受益権か否か</td> <td>20</td> </tr> </table> <p style="text-align: center;">第2面【つづき】</p> <p style="text-align: center;">III-(1)はこれで終わりです。次へお進みください。</p> <p style="text-align: center;">第3面【つづき】</p> <table border="1" data-bbox="159 1264 1809 1337"> <tr> <td>18</td> <td>都道府県</td> <td>市区町村</td> <td>丁目</td> <td>番</td> <td>万</td> <td>千</td> <td>百</td> <td>十</td> <td>円</td> <td>その他</td> </tr> </table> <p>記入欄が足りない場合は、「調査票A追加分」に記入してください。</p>	取得時期	貸付	利用現況	その他	棚卸資産か否か	信託受益権か否か	20	18	都道府県	市区町村	丁目	番	万	千	百	十	円	その他	調査票A 第2面 III-(1) 最後 記入後、内容をご確認のうえ、右側のチェック欄にレ印を記入してください。平成15年調査にご回答頂いた場合は、あらかじめ印刷されている項目がありますので、確認・修正してください。 <table border="1" data-bbox="1055 1337 1809 1378"> <tr> <td>第2面</td> </tr> </table>	第2面	<ul style="list-style-type: none"> ・前回調査年を変更した。 ・注意喚起のため、赤字にした。 ・同じ面が続く場合、【つづき】と明記した。 ・この設問が終わること、次へ進むことを明記した。 ・回答行数を全20行に増やした。
取得時期	貸付	利用現況	その他	棚卸資産か否か	信託受益権か否か	20															
18	都道府県	市区町村	丁目	番	万	千	百	十	円	その他											
第2面																					


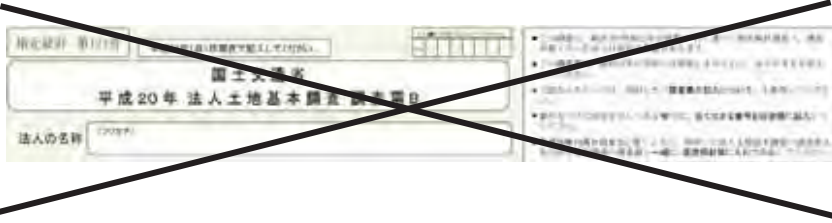
平成25年法人土地・建物基本調査 調査票A	平成20年法人土地基本調査（調査票A・調査票B）・ 平成20年法人建物調査票 調査票	理由等																
<p>調査票A 第4面 Ⅲ-(2)「農地・林地」のうち、棚卸資産（他者への販売を目的として所有している土地）について</p> <p>Ⅲ-(2)「農地・林地」のうち、棚卸資産（他者への販売を目的として所有している土地）について</p> <ul style="list-style-type: none"> ・市区町村ごとにまとめて回答欄に記入してください。 ・他の法人又は個人と共有している場合は、貴法人の持分の面積を回答欄に記入してください。 <p>Ⅲ-(3)貴法人が所有する「他者への販売を目的として所有する土地」(棚卸資産)について</p> <ul style="list-style-type: none"> ・市区町村ごとにまとめて回答欄に記入してください。 ・他の法人又は個人と共有している場合は、貴法人の持分の面積を回答欄に記入してください。 	<p>調査票A Ⅲ-(3) 貴法人が所有する「他者への販売を目的として所有する土地」(棚卸資産)について</p>	<p>・棚卸資産を「農地・林地」に限定した。</p>																
<p>調査票A 第4面 Ⅲ-(2)「農地・林地」のうち、棚卸資産（他者への販売を目的として所有している土地）について</p> <p>18 所在地</p> <div data-bbox="103 762 1469 1268" style="border: 1px solid black; padding: 10px;"> <p style="text-align: center; font-size: 24px; font-weight: bold;">18 所在地</p> <p style="text-align: right; font-size: 18px;">この欄には記入しないで下さい。 ↓</p> <table border="1" style="width: 100%; border-collapse: collapse;"> <tr> <td style="width: 5%; text-align: center; vertical-align: middle;">1</td> <td style="width: 25%; text-align: center;">都道府県</td> <td style="width: 25%; text-align: center;">市郡</td> <td style="width: 15%; text-align: center;">区町村</td> <td style="width: 5%;"></td> <td style="width: 5%;"></td> <td style="width: 5%;"></td> <td style="width: 5%;"></td> </tr> </table> </div>	1	都道府県	市郡	区町村					<p>調査票A Ⅲ-(3) 貴法人が所有する「他者への販売を目的として所有する土地」(棚卸資産)について</p> <p>18 所在地</p> <div data-bbox="1469 1157 2110 1401" style="border: 1px solid black; padding: 5px;"> <p style="text-align: center; font-size: 14px;">18 所在地</p> <p style="text-align: right; font-size: 10px;">この欄には記入しないで下さい。</p> <table border="1" style="width: 100%; border-collapse: collapse;"> <tr> <td style="width: 5%;"></td> <td style="width: 25%; text-align: center;">都道府県</td> <td style="width: 25%; text-align: center;">市郡</td> <td style="width: 15%; text-align: center;">区町村</td> <td style="width: 5%;"></td> <td style="width: 5%;"></td> <td style="width: 5%;"></td> <td style="width: 5%;"></td> </tr> </table> </div>		都道府県	市郡	区町村					<p>・注意喚起のため、回答欄を赤枠にした。</p>
1	都道府県	市郡	区町村															
	都道府県	市郡	区町村															

平成25年法人土地・建物基本調査 調査票A	平成20年法人土地基本調査（調査票A・調査票B）・ 平成20年法人建物調査票 調査票	理由等																																	
調査票A 第4面 Ⅲ・(2)「農地・林地」のうち、棚卸資産（他者への販売を目的として所有している土地）について 19 土地面積の合計	調査票A Ⅲ・(3) 貴法人が所有する「他者への販売を目的として所有する土地」（棚卸資産）について 19 土地面積の合計	<ul style="list-style-type: none"> ・小数点以下の表示欄の削除及び表示欄の削除に伴い記入例を削除した。 ・注意喚起のため、回答欄を赤枠にした。 																																	
<div style="text-align: center;"> <h3>19 土地面積の合計</h3> <p>土地の登記簿などに記載されている土地面積は、小数点以下2桁まで記載されています。小数点以下を四捨五入してm²単位で記入してください。</p> </div> <table border="1" style="width: 100%; border-collapse: collapse;"> <thead> <tr> <th colspan="5" style="text-align: center;">農地</th> <th colspan="5" style="text-align: center;">林地</th> </tr> <tr> <th style="text-align: center;">億</th> <th style="text-align: center;">万</th> <th style="text-align: center;">1ha</th> <th style="text-align: center;">10a</th> <th style="text-align: center;">m²</th> <th style="text-align: center;">億</th> <th style="text-align: center;">万</th> <th style="text-align: center;">1ha</th> <th style="text-align: center;">10a</th> <th style="text-align: center;">m²</th> </tr> </thead> <tbody> <tr> <td style="border: 2px solid red; height: 20px;"></td> <td style="border: 2px solid red; height: 20px;"></td> <td style="border: 2px solid red; height: 20px;"></td> <td style="border: 2px solid red; height: 20px;"></td> <td style="border: 2px solid red; height: 20px;"></td> <td style="border: 2px solid red; height: 20px;"></td> <td style="border: 2px solid red; height: 20px;"></td> <td style="border: 2px solid red; height: 20px;"></td> <td style="border: 2px solid red; height: 20px;"></td> <td style="border: 2px solid red; height: 20px;"></td> <td style="border: 2px solid red; height: 20px;"></td> </tr> </tbody> </table> <div style="text-align: right; margin-top: 10px;"> <p style="color: red;">チェック欄 ↓</p> <div style="border: 1px solid red; width: 20px; height: 20px; display: inline-block;"></div> </div>			農地					林地					億	万	1ha	10a	m ²	億	万	1ha	10a	m ²													
農地					林地																														
億	万	1ha	10a	m ²	億	万	1ha	10a	m ²																										
<div style="border: 1px solid green; padding: 5px;"> <p style="text-align: center; margin: 0;">19 土地面積の合計(小数点以下を四捨五入してm²単位で記入してください。)</p> <p style="font-size: small; margin: 0;">土地の登記簿などに記載されている土地面積は、小数点以下2桁まで記載されています。 本調査で把握する土地面積は、整数値ですので、記入する際にご注意ください。</p> <p style="font-size: small; margin: 0;">記入例：登記簿の面積「10,257.65㎡」 → 10 25 7 6 5 ㎡</p> <table border="1" style="width: 100%; border-collapse: collapse; font-size: x-small;"> <thead> <tr> <th colspan="3" style="text-align: center;">宅地・その他</th> <th colspan="3" style="text-align: center;">農地</th> <th colspan="3" style="text-align: center;">林地</th> </tr> <tr> <th style="text-align: center;">億</th> <th style="text-align: center;">万</th> <th style="text-align: center;">1ha</th> <th style="text-align: center;">10a</th> <th style="text-align: center;">億</th> <th style="text-align: center;">万</th> <th style="text-align: center;">1ha</th> <th style="text-align: center;">10a</th> <th style="text-align: center;">億</th> <th style="text-align: center;">万</th> <th style="text-align: center;">1ha</th> <th style="text-align: center;">10a</th> </tr> </thead> <tbody> <tr> <td style="text-align: center;">.</td> <td style="text-align: center;">.</td> <td style="text-align: center;">.</td> <td style="text-align: center;">.</td> <td style="text-align: center;">.</td> <td style="text-align: center;">.</td> <td style="text-align: center;">.</td> <td style="text-align: center;">.</td> <td style="text-align: center;">.</td> <td style="text-align: center;">.</td> <td style="text-align: center;">.</td> <td style="text-align: center;">.</td> </tr> </tbody> </table> </div> <div style="text-align: right; margin-top: 5px;"> <p style="font-size: x-small;">チェック欄 ↓</p> <div style="border: 1px solid green; width: 20px; height: 20px; display: inline-block;"></div> </div>			宅地・その他			農地			林地			億	万	1ha	10a	億	万	1ha	10a	億	万	1ha	10a
宅地・その他			農地			林地																													
億	万	1ha	10a	億	万	1ha	10a	億	万	1ha	10a																								
.																								

平成25年法人土地・建物基本調査 調査票A	平成20年法人土地基本調査（調査票A・調査票B）・ 平成20年法人建物調査票 調査票	理由等
<p>調査票A 第4面 III-(2)「農地・林地」のうち、棚卸資産（他者への販売を目的として所有している土地）について</p> <p>10 都道府県 市郡 区町村 億 万1ha 10a m² 億 万1ha 10a m² □</p> <p>記入欄が足りない場合は、「調査票A追加分」に記入してください。 <u>記入後、内容をご確認のうえ、右側のチェック欄にレ印を記入してください。平成20年調査にご回答頂いた場合は、あらかじめ印刷されている項目がありますので、確認・修正してください。</u></p> <p style="text-align: center;"><u>III-(2) はこれで終わりです。次へお進みください。</u></p> <div style="border: 1px solid black; padding: 5px; width: fit-content; margin-left: 20px;"> <p style="color: red; font-size: 1.2em; margin: 0;">チェック欄</p> <p style="color: red; font-size: 1.5em; margin: 0;">↓</p> <div style="border: 1px solid red; width: 20px; height: 20px; margin: 0 auto;"></div> </div>	<p>調査票 A III-(3) 貴法人が所有する「他者への販売を目的として所有する土地」（棚卸資産）について</p> <p style="text-align: center;"><u>III-(2) はこれで終わりです。次へお進みください。</u></p>	<p>理由等</p> <ul style="list-style-type: none"> ・ 前回調査年を変更した。 ・ 記入内容確認の注意書き、注意喚起のため、赤字・赤枠にした。 ・ この設問が終わること、次へ進むことを明記した。 ・ 回答行数を全10行に増やした。

平成25年法人土地・建物基本調査 調査票A	平成20年法人土地基本調査（調査票A・調査票B）・平成20年法人建物調査票 調査票	理由等																																	
<p>調査票A 第4面 Ⅲ・(3)「農地・林地」のうち、棚卸資産以外の土地（有形固定資産）について</p> <p>Ⅲ－(3)「農地・林地」のうち、棚卸資産以外の土地(有形固定資産)について</p> <ul style="list-style-type: none"> ・市区町村ごとにまとめて回答欄に記入してください。 ・他の法人又は個人と共有している場合は、貴法人の持分の面積を回答欄に記入してください。 <p>Ⅲ－(2)貴法人が所有する「農地(田、樹園地、畑、牧場)・林地」（「他者への販売を目的として所有する土地」（棚卸資産）は除きます。）について</p> <ul style="list-style-type: none"> ・市区町村ごとにまとめて回答欄に記入してください。 ・他の法人又は個人と共有している場合は、貴法人の持分の面積を回答欄に記入してください。 	<p>調査票A Ⅲ－(2) 貴法人が所有する「農地（田、樹園地、畑、牧場）・林地」（「他者への販売を目的として所有する土地」（棚卸資産）は除きます。）について</p>	<p>理由等</p> <ul style="list-style-type: none"> ・設問を分かりやすく変更した。 																																	
<p>調査票A 第4面 Ⅲ・(3)「農地・林地」のうち、棚卸資産以外の土地（有形固定資産）について</p> <p>20 所在地</p> <div data-bbox="114 810 1424 1294"> <table border="1"> <tr> <td colspan="7" style="text-align: center;">20 所在地</td> </tr> <tr> <td colspan="7" style="text-align: right;">この欄には記入しないで下さい。↓</td> </tr> <tr> <td style="text-align: center;">1</td> <td style="text-align: center;">都道府県</td> <td style="text-align: center;">市郡</td> <td style="text-align: center;">区町村</td> <td style="background-color: #cccccc;"></td> <td style="background-color: #cccccc;"></td> <td style="background-color: #cccccc;"></td> </tr> </table> </div>	20 所在地							この欄には記入しないで下さい。↓							1	都道府県	市郡	区町村				<p>調査票A Ⅲ－(2) 貴法人が所有する「農地（田、樹園地、畑、牧場）・林地」（「他者への販売を目的として所有する土地」（棚卸資産）は除きます。）について</p> <p>16 所在地</p> <div data-bbox="1464 1098 2085 1342"> <table border="1"> <tr> <td colspan="4" style="text-align: center;">16 所在地</td> </tr> <tr> <td colspan="4" style="text-align: right;">この欄には記入しないで下さい。↓</td> </tr> <tr> <td style="text-align: center;">都道府県</td> <td style="text-align: center;">市郡</td> <td style="text-align: center;">区町村</td> <td style="background-color: #cccccc;"></td> </tr> </table> </div>	16 所在地				この欄には記入しないで下さい。↓				都道府県	市郡	区町村		<ul style="list-style-type: none"> ・設問番号の変更。 ・注意喚起のため、回答欄を赤枠にした。
20 所在地																																			
この欄には記入しないで下さい。↓																																			
1	都道府県	市郡	区町村																																
16 所在地																																			
この欄には記入しないで下さい。↓																																			
都道府県	市郡	区町村																																	

平成25年法人土地・建物基本調査 調査票A	平成20年法人土地基本調査（調査票A・調査票B）・ 平成20年法人建物調査票 調査票	理由等																														
調査票A 第4面 Ⅲ・(3)「農地・林地」のうち、棚卸資産以外の土地（有形固定資産）について 21 土地面積の合計	調査票A Ⅲー(2) 貴法人が所有する「農地（田、樹園地、畑、牧場）・林地」（「他者への販売を目的として所有する土地」（棚卸資産）は除きます。）について 17 土地面積の合計	<ul style="list-style-type: none"> ・ 設問番号の変更 ・ 小数点以下の表示欄の削除及び表示欄の削除に伴い記入例を削除した。 ・ 注意喚起のため、回答欄を赤枠にした。 																														
<div style="text-align: center;"> <h3>21 土地面積の合計</h3> <p>土地の登記簿などに記載されている土地面積は、小数点以下2桁まで記載されています。小数点以下を四捨五入してm²単位で記入してください。</p> <table border="1" style="width: 100%; border-collapse: collapse;"> <thead> <tr> <th colspan="5" style="text-align: center;">農地</th> <th colspan="5" style="text-align: center;">林地</th> </tr> <tr> <th style="text-align: center;">億</th> <th style="text-align: center;">万 1ha</th> <th style="text-align: center;">10a</th> <th style="text-align: center;">m²</th> <th style="text-align: center;">m²</th> <th style="text-align: center;">億</th> <th style="text-align: center;">万 1ha</th> <th style="text-align: center;">10a</th> <th style="text-align: center;">m²</th> <th style="text-align: center;">m²</th> </tr> </thead> <tbody> <tr> <td style="border: 2px solid red;"> </td> <td style="border: 2px solid red;"> </td> <td style="border: 2px solid red;"> </td> <td style="border: 2px solid red;"> </td> <td style="border: 2px solid red;"> </td> <td style="border: 2px solid red;"> </td> <td style="border: 2px solid red;"> </td> <td style="border: 2px solid red;"> </td> <td style="border: 2px solid red;"> </td> <td style="border: 2px solid red;"> </td> </tr> </tbody> </table> </div>		農地					林地					億	万 1ha	10a	m ²	m ²	億	万 1ha	10a	m ²	m ²											<p style="color: red;">チェック欄↓</p> <input style="width: 20px; height: 20px; border: 1px solid red;" type="checkbox"/>
農地					林地																											
億	万 1ha	10a	m ²	m ²	億	万 1ha	10a	m ²	m ²																							
<div style="text-align: center;"> <h3>17 土地面積の合計(小数点以下を四捨五入してm²単位で記入してください。)</h3> <p>土地の登記簿などに記載されている土地面積は、小数点以下2桁まで記載されています。 本調査で把握する土地面積は、整数値ですので、記入する際に注意ください。</p> <p>記入例：登記簿の面積「18,237.65m²」 → 18 237 65</p> <table border="1" style="width: 100%; border-collapse: collapse;"> <thead> <tr> <th colspan="5" style="text-align: center;">農地</th> <th colspan="5" style="text-align: center;">林地</th> </tr> <tr> <th style="text-align: center;">億</th> <th style="text-align: center;">万 1ha</th> <th style="text-align: center;">10a</th> <th style="text-align: center;">m²</th> <th style="text-align: center;">m²</th> <th style="text-align: center;">億</th> <th style="text-align: center;">万 1ha</th> <th style="text-align: center;">10a</th> <th style="text-align: center;">m²</th> <th style="text-align: center;">m²</th> </tr> </thead> <tbody> <tr> <td style="background-color: #d9ead3;"> </td> <td style="background-color: #d9ead3;"> </td> <td style="background-color: #d9ead3;"> </td> <td style="background-color: #d9ead3;"> </td> <td style="background-color: #d9ead3;"> </td> <td style="background-color: #d9ead3;"> </td> <td style="background-color: #d9ead3;"> </td> <td style="background-color: #d9ead3;"> </td> <td style="background-color: #d9ead3;"> </td> <td style="background-color: #d9ead3;"> </td> </tr> </tbody> </table> </div>		農地					林地					億	万 1ha	10a	m ²	m ²	億	万 1ha	10a	m ²	m ²											<p style="color: green;">チェック欄↓</p> <input style="width: 20px; height: 20px; border: 1px solid green;" type="checkbox"/>
農地					林地																											
億	万 1ha	10a	m ²	m ²	億	万 1ha	10a	m ²	m ²																							

平成25年法人土地・建物基本調査 調査票 A	平成20年法人土地基本調査（調査票 A・調査票 B）・ 平成20年法人建物調査票 調査票	理由等
<p>調査票 A 第4面 III-(3)「農地・林地」のうち、棚卸資産以外の土地（有形固定資産）について</p> <p>10 都道府県 市郡 区町村 億 万1ha 10a m² 億 万1ha 10a m² <input type="checkbox"/></p> <p>記入欄が足りない場合は、「調査票A追加分」に記入してください。 記入後、内容をご確認のうえ、右側のチェック欄にレ印を記入してください。平成20年調査にご回答頂いた場合は、あらかじめ印刷されている項目がありますので、確認・修正してください。</p> <p>III-(3) はこれで終わりです。次へお進みください。</p> <p>第4面</p> <p>チェック欄 ↓ <input type="checkbox"/></p> 	<p>調査票 A III-(2) 貴法人が所有する「農地（田、樹園地、畑、牧場）・林地」（「他者への販売を目的として所有する土地」（棚卸資産）は除きます。）について</p>	<ul style="list-style-type: none"> ・ 前回調査年を変更した。 ・ 注意喚起のため、赤字・赤枠にした。 ・ この設問が終わること、次へ進むことを明記した。 ・ 回答行数を全10行に増やした。
	<p>調査票 B</p> 	<ul style="list-style-type: none"> ・ 調査票 B の統合に伴い削除。