

# デジタル混信の発生地域に対する対策計画（地区別）

都道府県名
奈良県

管理番号
2929001

自治体コード	住 所
29203	奈良県大和郡山市

地上デジタル放送の受信状況							
	NHK総合	NHK教育	毎日放送	朝日放送	関西テレビ放送	読賣テレビ放送	奈良テレビ放送
受信局所名	栃原	栃原	栃原	栃原	栃原	栃原	栃原
地上デジタル放送の受信状況	× 混信	× 混信(SFN)	× 混信(SFN)	× 混信(SFN)	× 混信(SFN)	× 混信(SFN)	× 混信

受信状況の内訳

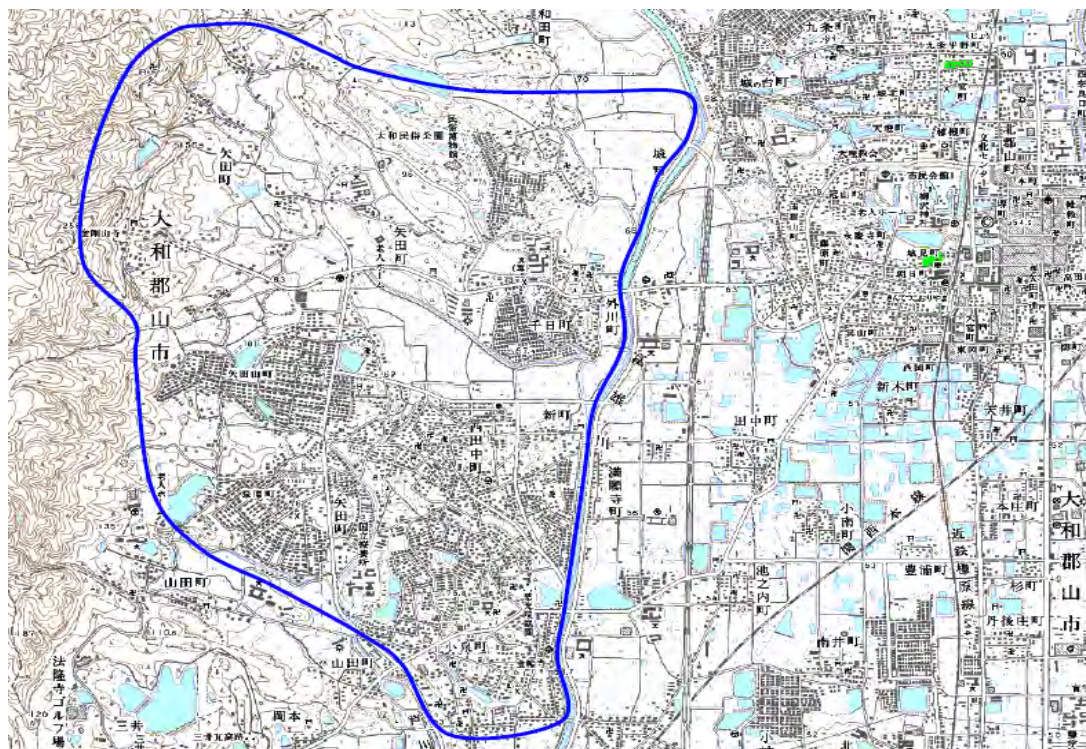
○ :良好に受信可能

× 混信 :混信により受信困難

SFN 同一周波数ネットワーク

対策計画							
	NHK総合	NHK教育	毎日放送	朝日放送	関西テレビ放送	読賣テレビ放送	奈良テレビ放送
対策手法	リパック(チャンネル変更)	リパック(チャンネル変更)	リパック(チャンネル変更)	リパック(チャンネル変更)	リパック(チャンネル変更)	リパック(チャンネル変更)	リパック(チャンネル変更)
難視世帯数	670	730	730	730	730	730	670
対策年度	2011	2011	2011	2011	2011	2011	2011
対策済み世帯数	0	0	0	0	0	0	0
未対策世帯数	670	730	730	730	730	730	670

## 範囲図



この地図は、国土地理院長の承認を得て、同院発行の数値地図25000(地図画像)を複製したものである。(承認番号 平21業複、第72号)

○ 枠内:難視範囲

備考
----

# デジタル混信の発生地域に対する対策計画（地区別）

都道府県名
奈良県

管理番号
2929001

自治体コード	住所
290205	奈良県橿原市

## 地上デジタル放送の受信状況

	NHK総合	NHK教育	毎日放送	朝日放送	関西テレビ放送	読賣テレビ放送	奈良テレビ放送
受信局所名	橿原	橿原	橿原	橿原	橿原	橿原	橿原
地上デジタル放送の受信状況	× 混信	× 混信(SFN)	× 混信(SFN)	× 混信(SFN)	× 混信(SFN)	× 混信(SFN)	× 混信

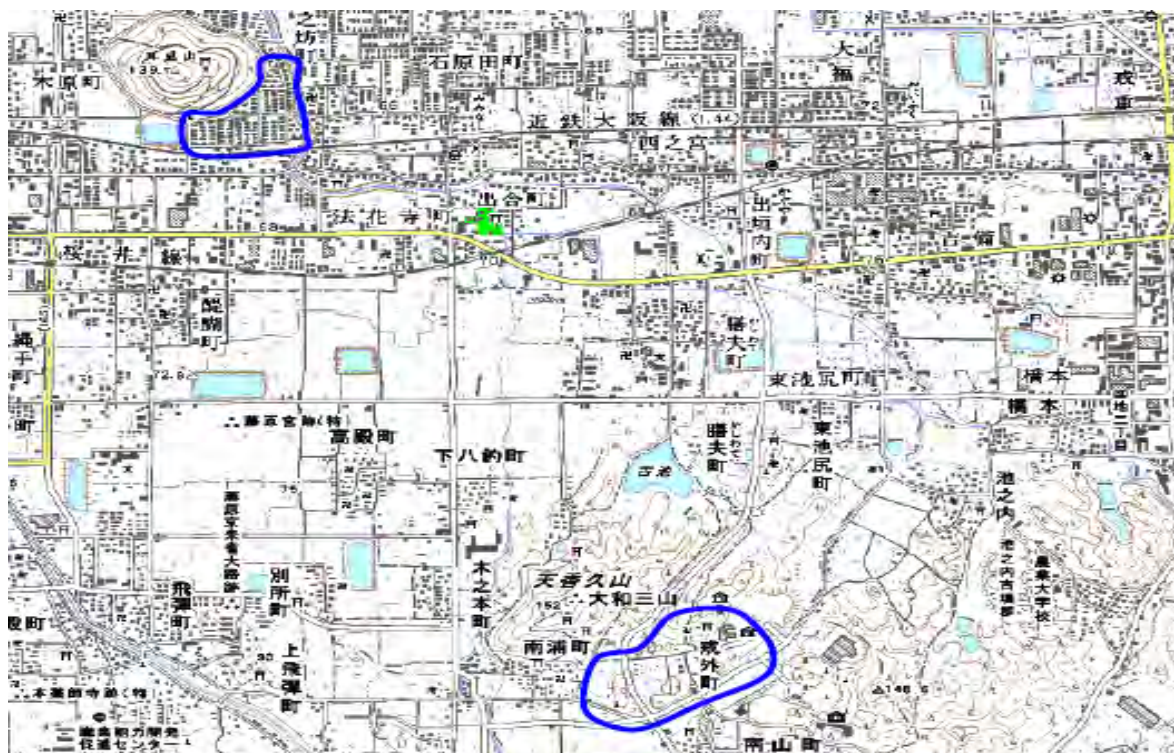
### 受信状況の内訳

- :良好に受信可能
- × 混信 :混信により受信困難
- SFN 同一周波数ネットワーク

## 対策計画

	NHK総合	NHK教育	毎日放送	朝日放送	関西テレビ放送	読賣テレビ放送	奈良テレビ放送
対策手法	リパック(チャンネル変更)	リパック(チャンネル変更)	リパック(チャンネル変更)	リパック(チャンネル変更)	リパック(チャンネル変更)	リパック(チャンネル変更)	リパック(チャンネル変更)
難視世帯数	130	150	150	150	150	150	130
対策年度	2011	2011	2011	2011	2011	2011	2011
対策済み世帯数	0	0	0	0	0	0	0
未対策世帯数	130	150	150	150	150	150	130

## 範囲図



この地図は、国土地理院長の承認を得て、同院発行の数値地図25000(地図画像)を複製したものである。(承認番号 平21業複、第72号)

○ 枠内:難視範囲

## 備考

備考
----

# デジタル混信の発生地域に対する対策計画（地区別）

都道府県名
奈良県

管理番号
2929001

自治体コード	住所
29207	奈良県五條市

地上デジタル放送の受信状況							
受信局所名	NHK総合	NHK教育	毎日放送	朝日放送	関西テレビ放送	読売テレビ放送	奈良テレビ放送
地上デジタル放送の受信状況	× 混信	× 混信(SFN)	× 混信(SFN)	× 混信(SFN)	× 混信(SFN)	× 混信(SFN)	× 混信

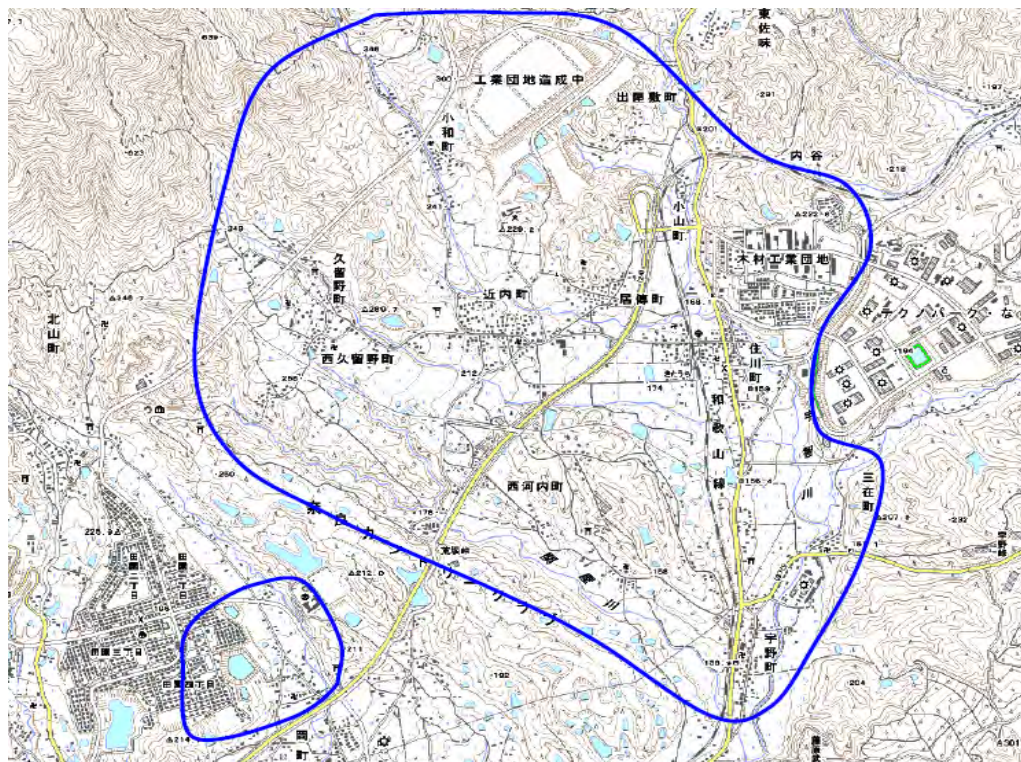
受信状況の内訳

○ :良好に受信可能

SFN 同一周波数ネットワーク

対策計画							
対策手法	NHK総合	NHK教育	毎日放送	朝日放送	関西テレビ放送	読売テレビ放送	奈良テレビ放送
難視世帯数	70	290	290	290	290	290	70
対策年度	2011	2011	2011	2011	2011	2011	2011
対策済み世帯数	0	0	0	0	0	0	0
未対策世帯数	70	290	290	290	290	290	70

## 範囲図



この地図は、国土地理院長の承認を得て、同院発行の数値地図25000(地図画像)を複製したものである。(承認番号 平21業複、第72号)

○ 枠内:難視範囲

備考
----

# デジタル混信の発生地域に対する対策計画（地区別）

都道府県名
奈良県

管理番号
2929001

自治体コード	住 所
29208	奈良県御所市

地上デジタル放送の受信状況							
受信局所名	NHK総合	NHK教育	毎日放送	朝日放送	関西テレビ放送	読賣テレビ放送	奈良テレビ放送
地上デジタル放送の受信状況	× 混信	× 混信(SFN)	× 混信(SFN)	× 混信(SFN)	× 混信(SFN)	× 混信(SFN)	× 混信

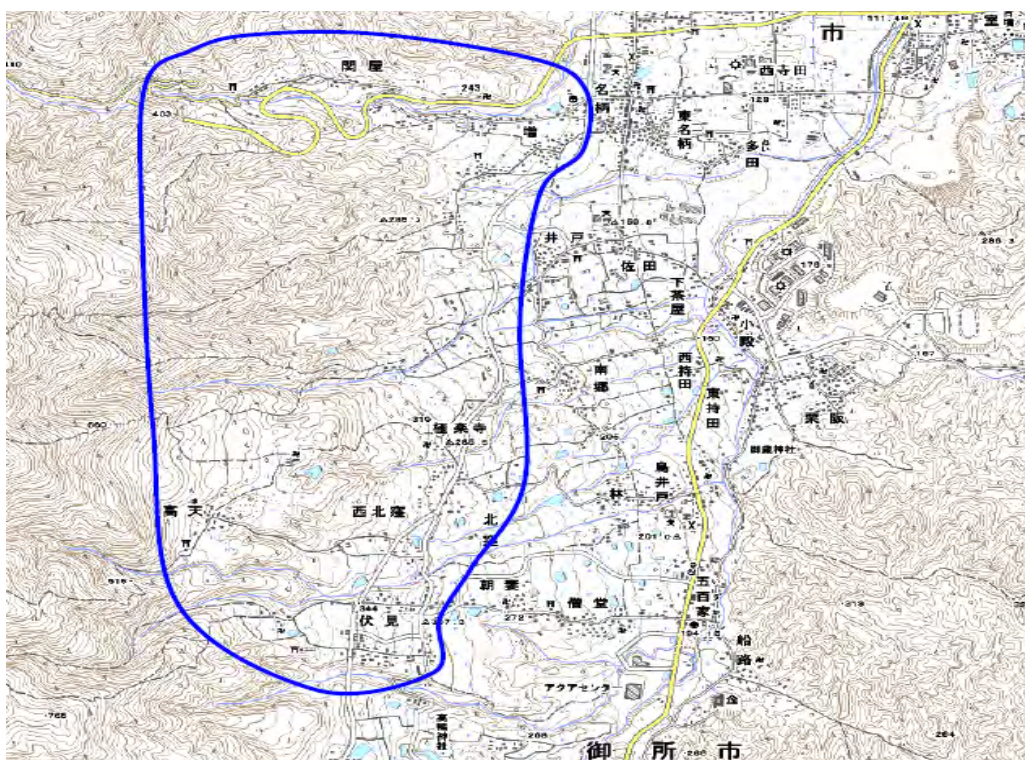
受信状況の内訳

○ :良好に受信可能

SFN 同一周波数ネットワーク

対策計画							
対策手法	NHK総合	NHK教育	毎日放送	朝日放送	関西テレビ放送	読賣テレビ放送	奈良テレビ放送
難視世帯数	120	150	150	150	150	150	120
対策年度	2011	2011	2011	2011	2011	2011	2011
対策済み世帯数	0	0	0	0	0	0	0
未対策世帯数	120	150	150	150	150	150	120

## 範囲図



この地図は、国土地理院長の承認を得て、同院発行の数値地図25000(地図画像)を複製したものである。(承認番号 平21業複、第72号)

○ 枠内:難視範囲

備考
----

# デジタル混信の発生地域に対する対策計画（地区別）

都道府県名
奈良県

管理番号
2929001

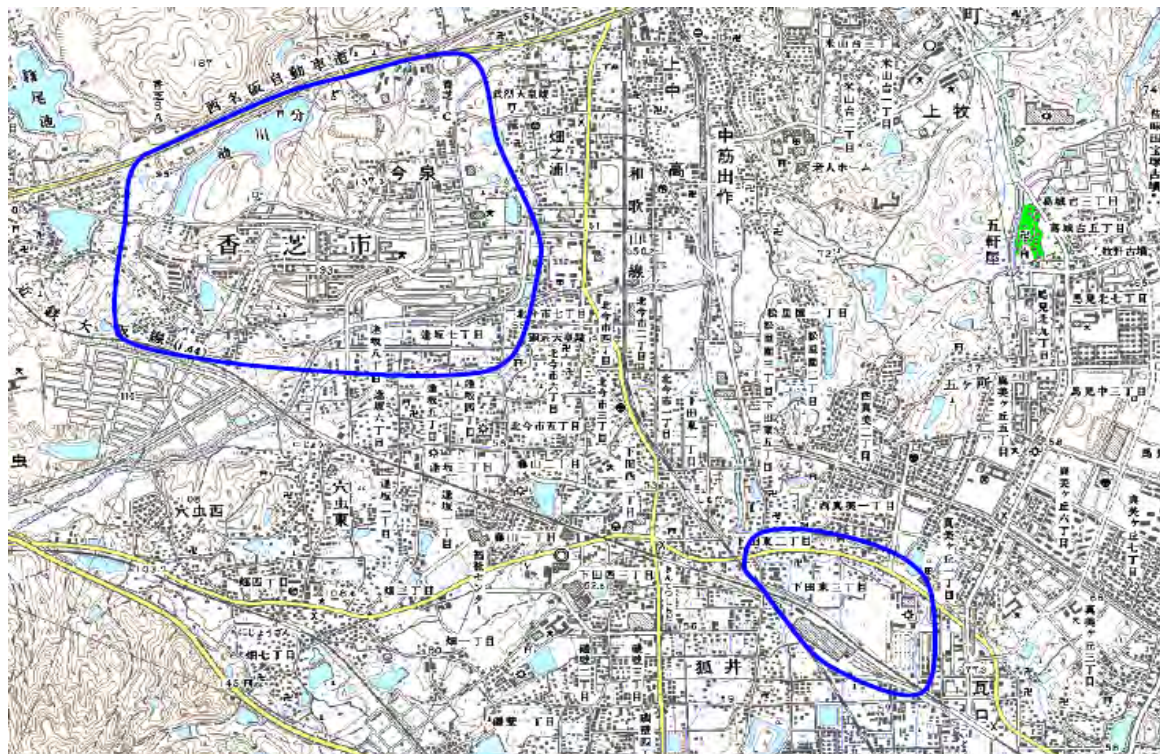
自治体コード	住所
29210	奈良県香芝市

地上デジタル放送の受信状況							
受信局所名	NHK総合	NHK教育	毎日放送	朝日放送	関西テレビ放送	読賣テレビ放送	奈良テレビ放送
地上デジタル放送の受信状況	× 混信	× 混信(SFN)	× 混信(SFN)	× 混信(SFN)	× 混信(SFN)	× 混信(SFN)	× 混信

受信状況の内訳  
 ○ :良好に受信可能  
 SFN 同一周波数ネットワーク

対策計画							
対策手法	NHK総合	NHK教育	毎日放送	朝日放送	関西テレビ放送	読賣テレビ放送	奈良テレビ放送
難視世帯数	150	250	250	250	250	250	150
対策年度	2011	2011	2011	2011	2011	2011	2011
対策済み世帯数	0	0	0	0	0	0	0
未対策世帯数	150	250	250	250	250	250	150

## 範囲図



この地図は、国土地理院長の承認を得て、同院発行の数値地図25000(地図画像)を複製したものである。(承認番号 平21業複、第72号)

○ 枠内:難視範囲

備考
----

# デジタル混信の発生地域に対する対策計画（地区別）

都道府県名
奈良県

管理番号
2929001

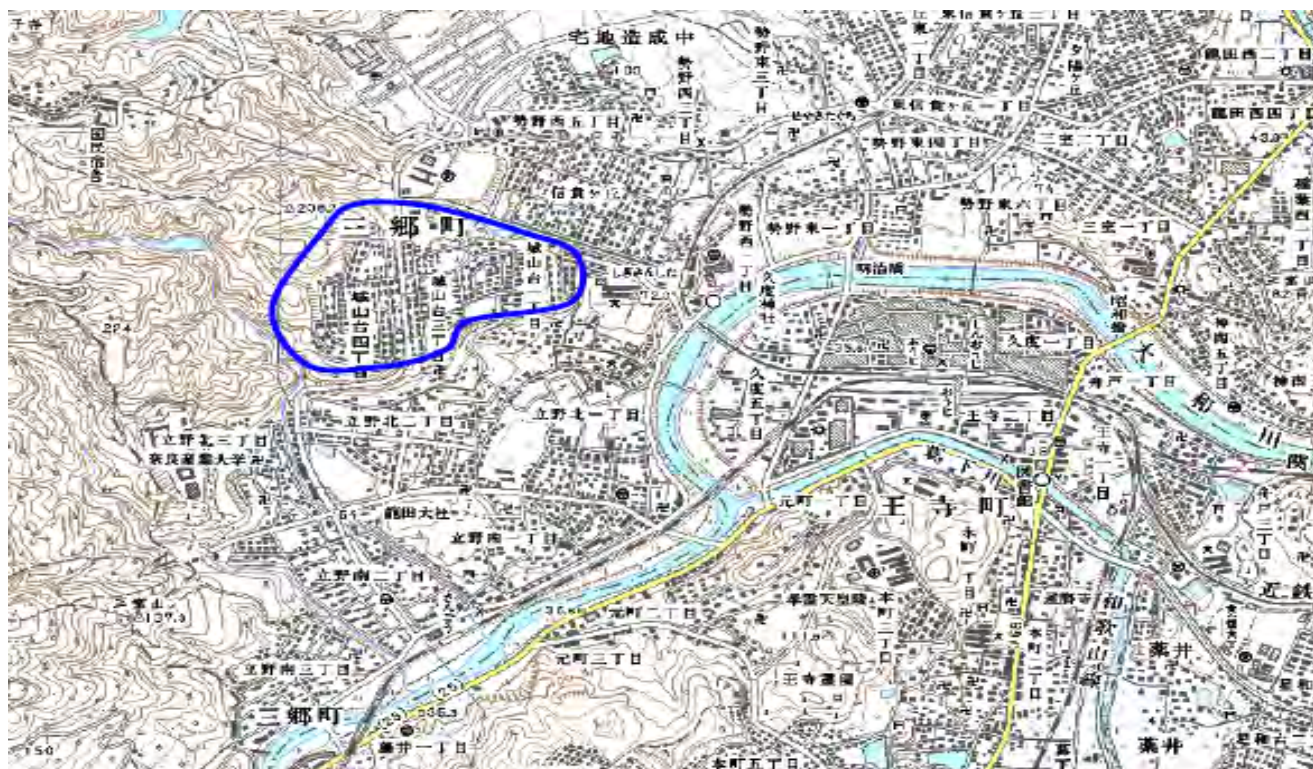
自治体コード	住所
29343	奈良県生駒郡三郷町

地上デジタル放送の受信状況							
受信局所名	NHK総合	NHK教育	毎日放送	朝日放送	関西テレビ放送	読賣テレビ放送	奈良テレビ放送
地上デジタル放送の受信状況	〇	×混信(SFN)	×混信(SFN)	×混信(SFN)	×混信(SFN)	×混信(SFN)	〇

受信状況の内訳  
 〇 :良好に受信可能  
 SFN 同一周波数ネットワーク

対策計画							
対策手法	NHK総合	NHK教育	毎日放送	朝日放送	関西テレビ放送	読賣テレビ放送	奈良テレビ放送
難視世帯数		100	100	100	100	100	
対策年度		2011	2011	2011	2011	2011	
対策済み世帯数		0	0	0	0	0	
未対策世帯数		100	100	100	100	100	

## 範囲図



この地図は、国土地理院長の承認を得て、同院発行の数値地図25000(地図画像)を複製したものである。(承認番号 平21業複、第72号)

〇 枠内:難視範囲

備考
----

# デジタル混信の発生地域に対する対策計画（地区別）

都道府県名
奈良県

管理番号
2929001

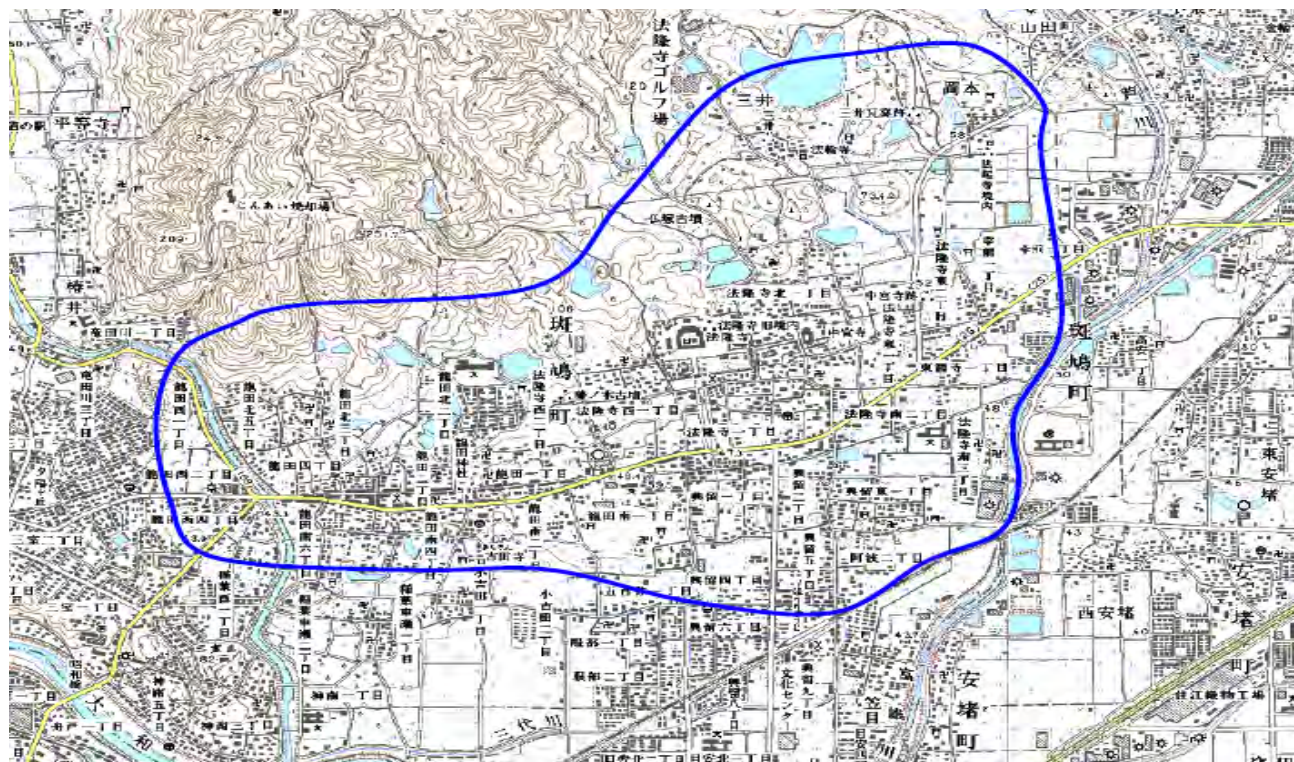
自治体コード	住所
29344	奈良県生駒郡斑鳩町

地上デジタル放送の受信状況							
受信局所名	NHK総合	NHK教育	毎日放送	朝日放送	関西テレビ放送	読賣テレビ放送	奈良テレビ放送
地上デジタル放送の受信状況	×混信	×混信(SFN)	×混信(SFN)	×混信(SFN)	×混信(SFN)	×混信(SFN)	×混信

受信状況の内訳  
 ○ :良好に受信可能  
 SFN 同一周波数ネットワーク

対策計画							
対策手法	NHK総合	NHK教育	毎日放送	朝日放送	関西テレビ放送	読賣テレビ放送	奈良テレビ放送
難視世帯数	150	600	600	600	600	600	150
対策年度	2011	2011	2011	2011	2011	2011	2011
対策済み世帯数	0	0	0	0	0	0	0
未対策世帯数	150	600	600	600	600	600	150

## 範囲図



この地図は、国土地理院長の承認を得て、同院発行の数値地図25000(地図画像)を複製したものである。(承認番号 平21業複、第72号)

○ 枠内:難視範囲

備考
----

# デジタル混信の発生地域に対する対策計画（地区別）

都道府県名
奈良県

管理番号
2929001

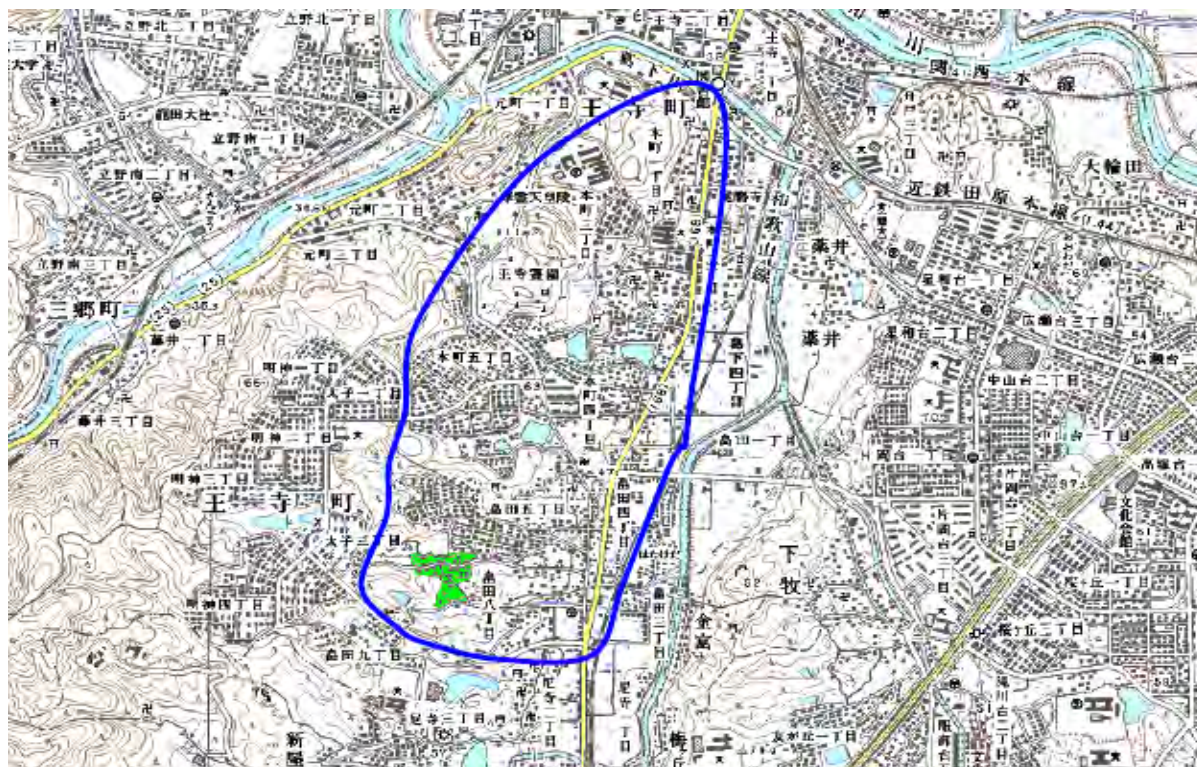
自治体コード	住所
29425	奈良県北葛城郡王寺町

地上デジタル放送の受信状況							
受信局所名	NHK総合	NHK教育	毎日放送	朝日放送	関西テレビ放送	読賣テレビ放送	奈良テレビ放送
地上デジタル放送の受信状況	×混信	×混信(SFN)	×混信(SFN)	×混信(SFN)	×混信(SFN)	×混信(SFN)	×混信

受信状況の内訳  
 ○ :良好に受信可能  
 SFN 同一周波数ネットワーク

対策計画							
対策手法	NHK総合	NHK教育	毎日放送	朝日放送	関西テレビ放送	読賣テレビ放送	奈良テレビ放送
難視世帯数	50	130	130	130	130	130	50
対策年度	2011	2011	2011	2011	2011	2011	2011
対策済み世帯数	0	0	0	0	0	0	0
未対策世帯数	50	130	130	130	130	130	50

## 範囲図



この地図は、国土地理院長の承認を得て、同院発行の数値地図25000(地図画像)を複製したものである。(承認番号 平21業複、第72号)

○ 枠内:難視範囲

備考
----