

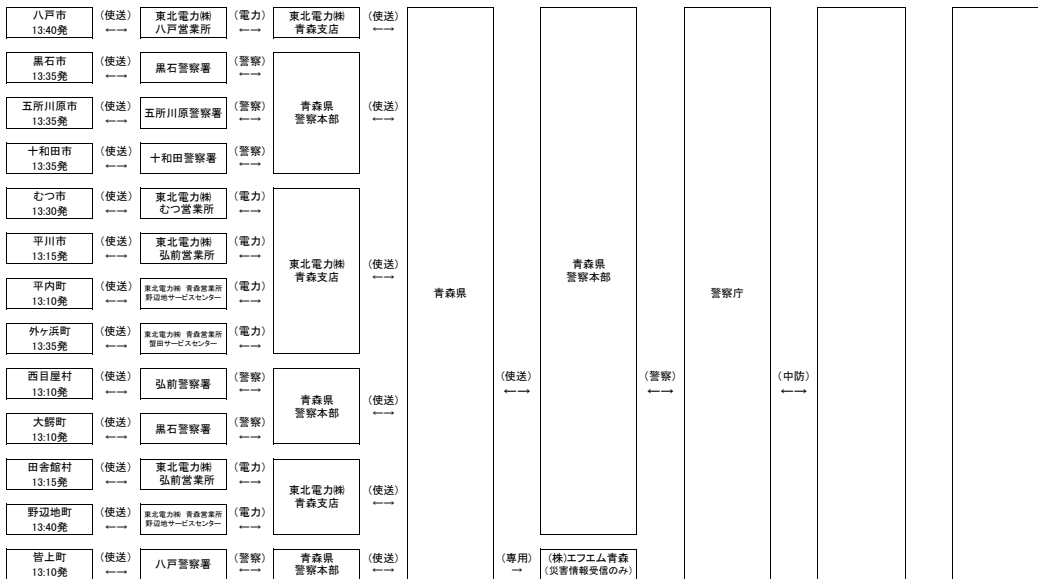
# 第77回全国非常通信訓練ルート図(東北管内のみ)

実施日時 平成26年11月12日(水) 13:00~17:00  
 目的 大規模地震等による広域災害における円滑な通信手段を確保するために、予め作成している非常通信ルートの検証や訓練参加者の非常通信に関する認識の向上を図ることを目的とする。  
 訓練内容 条件: 大規模災害により商用電源断、電気通信事業者回線の輻輳による使用不能、更に、被災想定市町村における防災行政無線等は破壊等により使用不可  
 往路: 被災想定市町村からの災害情報を非常通信ルートにより、県災害対策本部を経由して内閣府へ伝達  
 復路: 内閣府からの災害対策情報を各県災害対策本部を経由し、被災想定市町村へ伝達


### 地方通信ルート

### 中央通信ルート

#### 【青森県内 → 豪雨を想定】




#### 【岩手県内 → 大規模地震を想定】



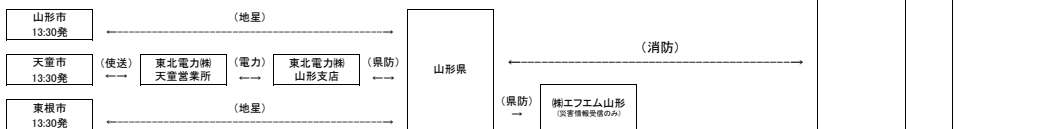
#### 【宮城県内 → 大規模地震を想定】



#### 【秋田県内 → 大規模地震を想定】



#### 【山形県内 → 大規模地震を想定】



#### 【福島県内 → 大規模地震を想定】



(中防):中央防災無線(地上系) (警察):警察用通信回線  
 (水防):水防道路用無線 (電力):電気事業者用通信回線  
 (地星):地域衛星通信ネットワーク (県防):都道府県防災行政無線(地上系)  
 (市同):市町村防災行政無線(同報系) (市移):市町村防災行政無線(移動系)  
 (衛携):衛星携帯電話 (専用):電気通信事業者の専用回線