

# 【小清水町】観光・防災Wi-Fiステーション整備事業 概要図

## 事業概要

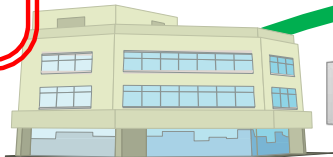
災害時には、避難行動及び避難所開設等の情報発信を行い、平時は観光客の情報収集手段及び通信手段として活用するため、町内の避難場所1箇所に観光・防災Wi-Fiステーション1台を、避難所、観光案内所等4箇所にアクセスポイント19台を設置。

また、災害時は、住民や来訪者の通信手段及び情報発信に利用することで安全を確保し、平時は観光客(特に近年増加傾向にある外国人観光客)の情報収集手段及び通信手段として利用することで利便性の向上に寄与する。

防災拠点に屋内・屋外アクセスポイントを設置し災害時の情報収集・提供場所を提供。


屋内アクセスポイント: 7台  
屋外アクセスポイント: 2台

「役場庁舎」



「愛ホール」

(多目的研修集会施設)




避難所となるホールを中心に 屋内  
アクセスポイント: 3台設置。

「はなやか小清水」  
(道の駅)



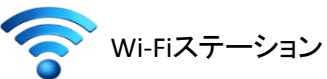
観光拠点への有線による伝送路確保が困難なため、  
無線を利用した伝送路の確保を実施。

「小清水原生花園」  
(観光案内所)



敷地内(施設・駐車場)をカバー するため  
屋外アクセスポイント: 1台  
屋内アクセスポイント: 2台  
を設置。  
平常時は、利用者向け無料Wi-Fiを提供。

災害時の避難所となる敷地内  
(施設・駐車場)をカバーするため、  
屋外アクセスポイント: 1台  
屋内アクセスポイント: 3台  
観光・防災Wi-Fiステーション: 1台に  
防災カメラ: 1台を設置。  
平常時は利用者向け無料Wi-Fiを提供。



Wi-Fiステーション



屋内アクセスポイント



高速無線リンク装置



防災カメラ

二重線で囲んだ部分が補助対象