

## ヒアリングの対象者について

くまさかよしひろ

## ○熊坂義裕 宮古市長

&lt;合併市町村の首長&gt;

みやこし

## ◎宮古市〔岩手県〕

①人口：60,250人 ②面積：696.8 km<sup>2</sup>

## ③これまでの経緯

- ・ H15. 8. 28 任意協議会「宮古市・田老町・新里村任意合併協議会」設置
- ・ H16. 2. 2 法定協議会設置
- ・ H17. 6. 6 合併

いしおかれんいちろう

## ○石岡錬一郎 藤里町長

&lt;合併をせず、単独での行政運営を行うこととしている市町村の首長&gt;

ふじさとまち

## ◎藤里町〔秋田県〕

①人口：4,348人 ②面積：282.0 km<sup>2</sup>

## ③これまでの経緯

- ・ H15. 2. 20 任意協議会「能代山本地域市町村合併任意協議会」設置
- ・ H15. 4. 26 町議会で単独での行政運営を表明
- ・ H15. 6. 9 任意協議会解散

やじまたみお

## ○矢嶋民雄 富士見町長

&lt;合併の意思を問う住民投票が反対多数であったため合併しなかった市町村の首長&gt;

ふじみまち

## ◎富士見町〔長野県〕

①人口：15,528人 ②面積：144.7 km<sup>2</sup>

## ③これまでの経緯

- ・ H14. 10. 24 任意協議会「諏訪地域6市町村任意合併協議会」設置
- ・ H15. 12. 7 合併の意思を問う住民投票を実施。反対多数で否決。
- ・ H16. 3. 31 任意協議会解散

いけだしょういち

## ○池田勝一 旧山国町長

&lt;合併により他の市町村に編入された市町村の元首長&gt;

なかつし

## ◎中津市〔大分県〕

①人口：84,368人 ②面積：491.1 km<sup>2</sup>

## ③これまでの経緯

- ・ H13. 12. 5 中津市を除く4町村で任意協議会「下毛郡町村合併推進協議会」設置
- ・ H14. 8~9 中津市及び上記4町村において、合併の是非を問う住民アンケートを実施し、賛成多数。
- ・ H15. 1. 1 中津市及び上記4町村で法定協議会「中津市・下毛郡合併協議会」設置
- ・ H17. 3. 1 合併

とく だ かつあき みねやま  
○徳田勝章 峰山地区コミュニティ協議会会長（薩摩川内市）

<合併市町村における自治会長等コミュニティ組織の代表>

さつませんだいし

◎薩摩川内市〔鹿児島県〕

①人口：102,370人 ②面積：683.5 km<sup>2</sup>

③これまでの経緯

- ・ H15. 6. 28 9市町村で準備会「川薩地区法定合併協議会設置準備会」設置
- ・ H15. 7. 10 9市町村で法定協議会設置
- ・ H16. 10. 12 合併

(注) 人口は、平成17年国勢調査人口による。  
面積は、平成18年版全国市町村要覧による。

# 宮古市(岩手県) 合併前(H11.4.1)

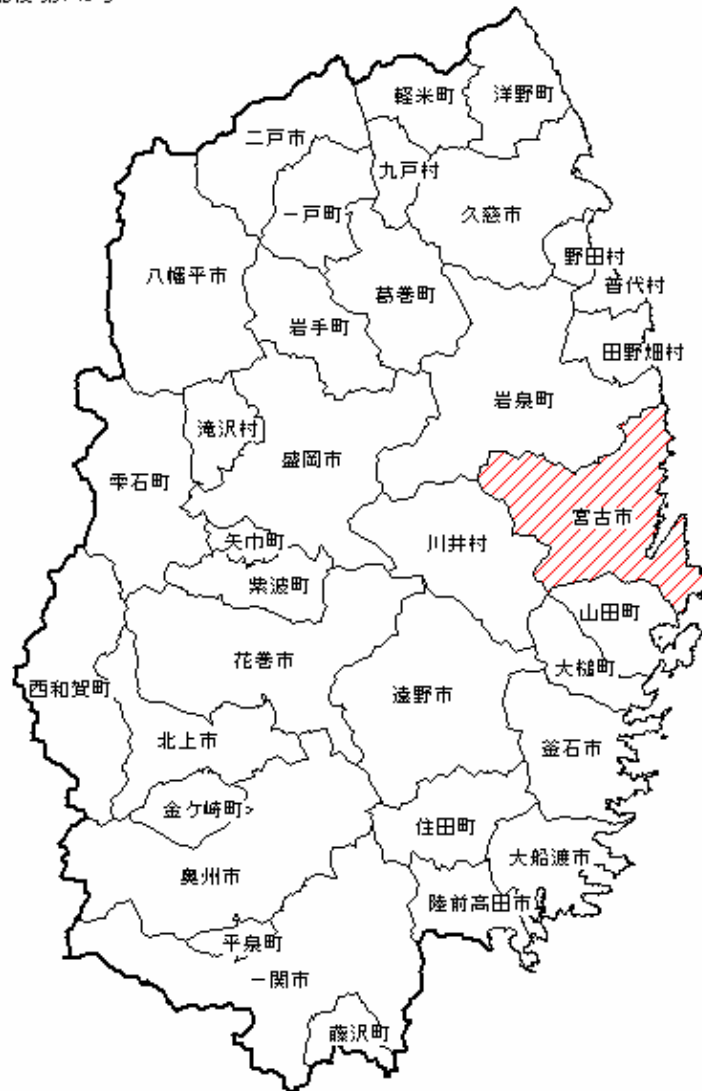
国土地理院承認 平14総複 第149号



岩手県

# 宮古市(岩手県) 合併後(H19.10.1)

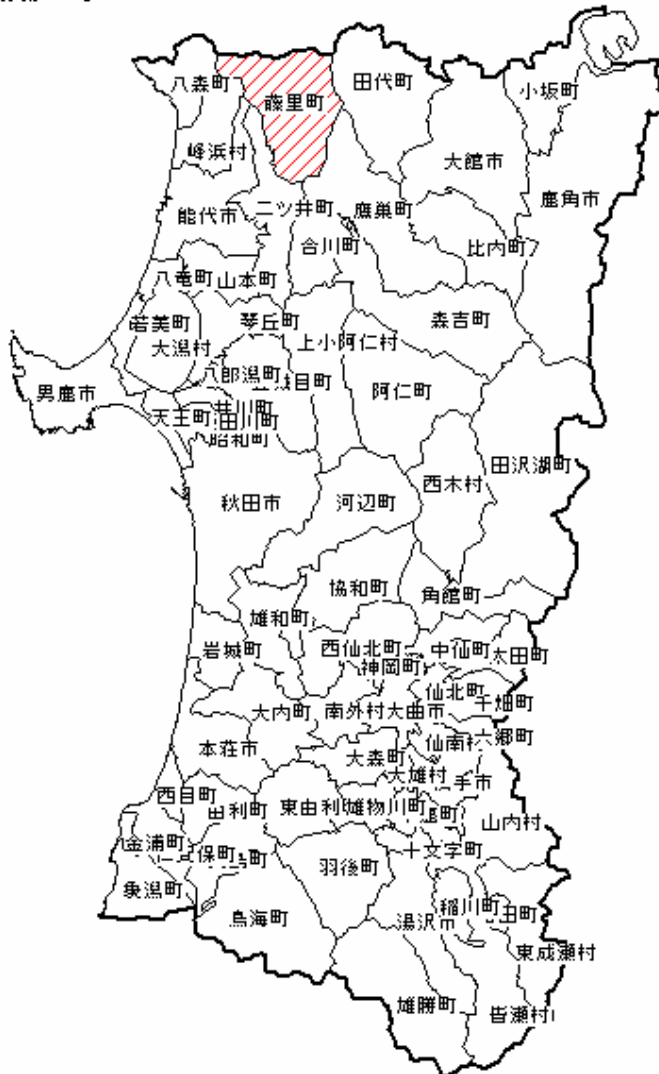
国土地理院承認 平14総複 第149号



3  
岩手県

# 藤里町(秋田県) (H11.4.1)

国土地理院承認 平14総複 第149号



秋田県

# 藤里町(秋田県) (H19.10.1)

国土地理院承認 平14総複 第149号



4  
秋田県

# 富士見町(長野県) (H11.4.1)

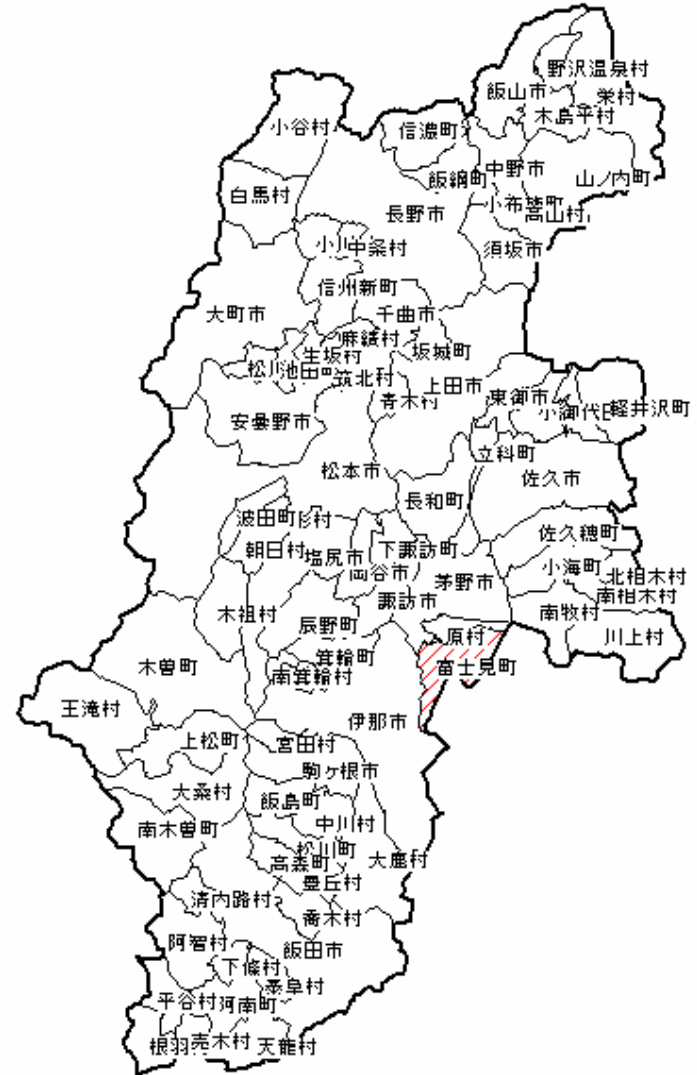
国土地理院承認 平14総複 第149号



長野県

# 富士見町(長野県) (H19.10.1)

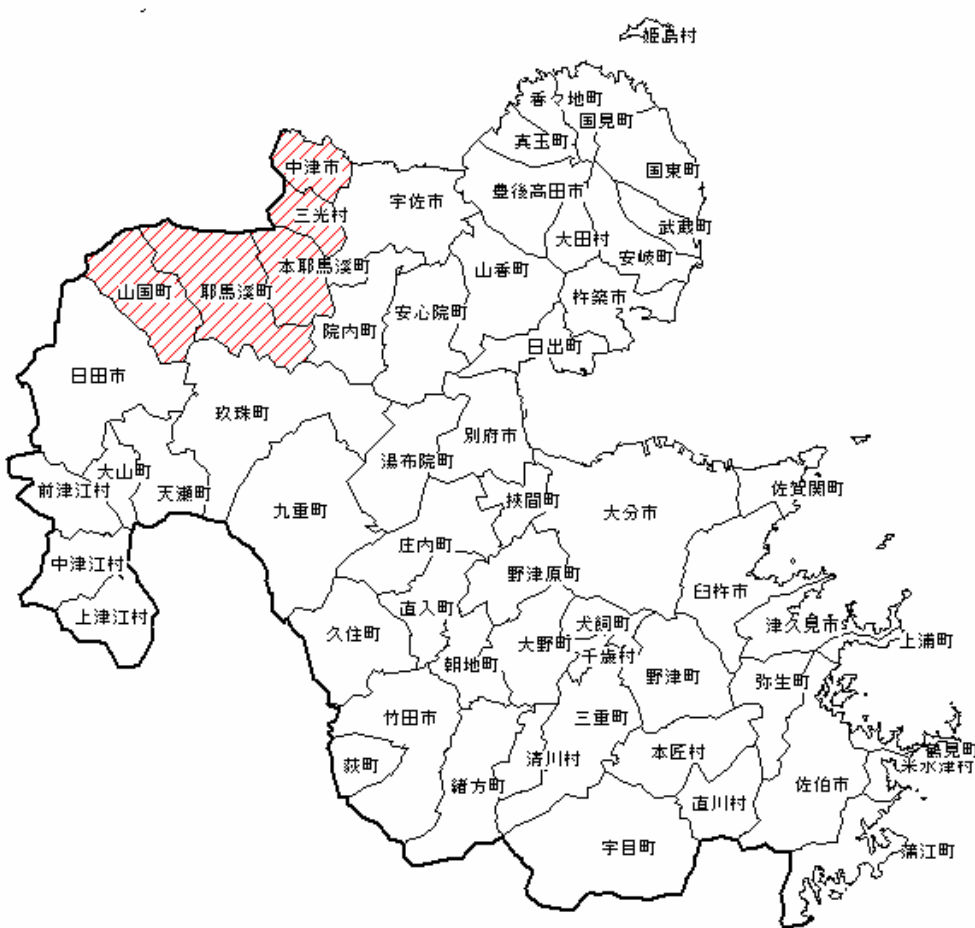
国土地理院承認 平14総複 第149号



5  
長野県

# 中津市(大分県) 合併前(H11.4.1)

国土地理院承認 平14総復 第149号



大分県

# 中津市(大分県) 合併後(H19.10.1)

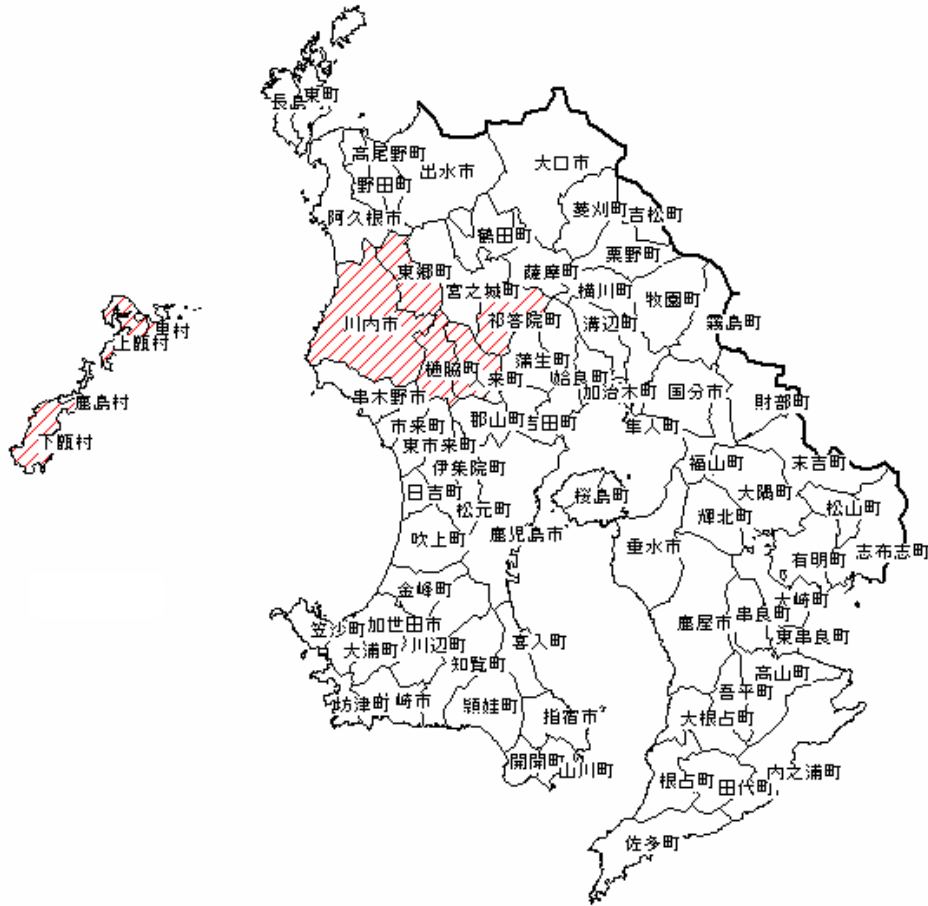
国土地理院承認 平14総復 第149号



6大分県

# 薩摩川内市(鹿児島県) 合併前(H11.4.1)

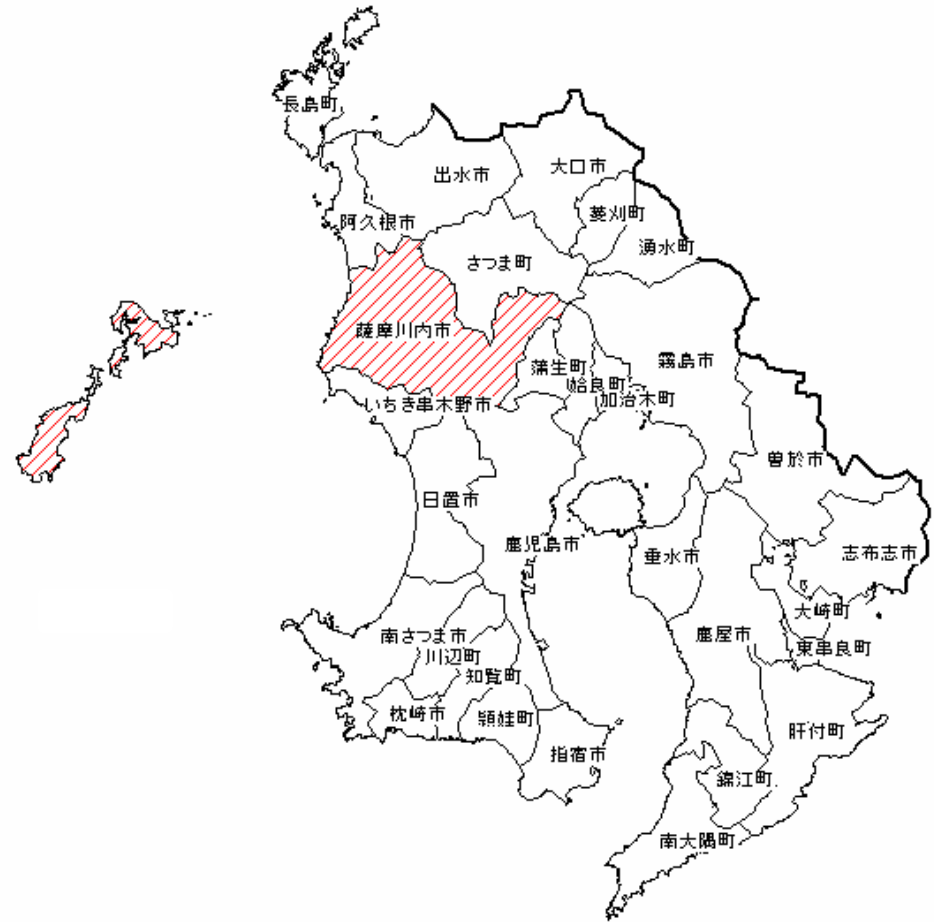
国土地理院承認 平14総報 第149号



鹿児島県

# 薩摩川内市(鹿児島県) 合併後(H19.10.1)

国土地理院承認 平14総報 第149号



7  
鹿児島県