

## デジタル混信の発生地域に対する対策計画（地区別）

都道府県名
広島県

管理番号
3434015

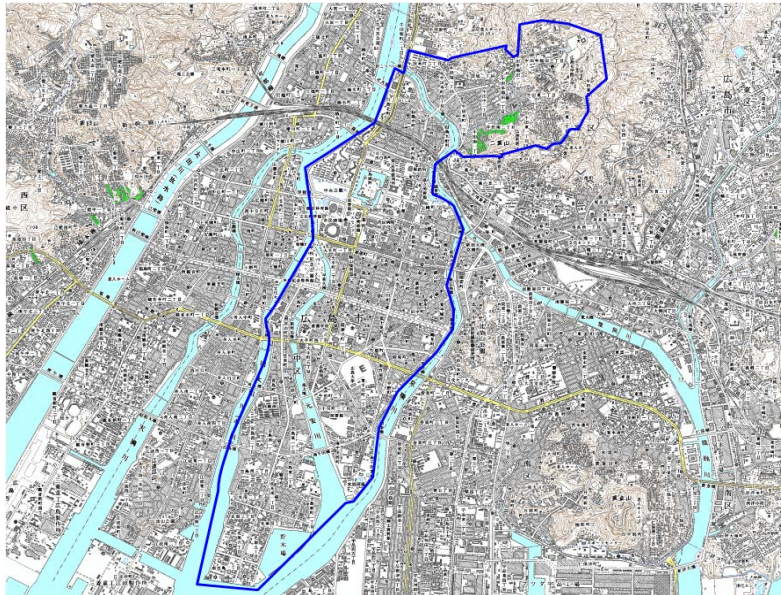
自治体コード	住 所
34102	広島県広島市東区牛田南、中区

地上デジタル放送の受信状況						
	NHK総合	NHK教育	中国放送	広島テレビ放送	広島ホームテレビ	テレビ新広島
受信局所名	己斐	己斐	己斐	己斐	己斐	己斐
地上デジタル放送の受信状況	対象外	×混信(AD/タリ)	対象外	対象外	対象外	対象外

受信状況の内訳  
 ○ :良好に受信可能  
 ×混信 :混信により受信困難

対策計画						
	NHK総合	NHK教育	中国放送	広島テレビ放送	広島ホームテレビ	テレビ新広島
対策手法		フィルター等受信対策				
難視世帯数		1600				
対策年度		未定				
対策済み世帯数		0				
未対策世帯数		1600				

範囲図



この地図は、国土地理院長の承認を得て、同院発行の数値地図25000（地図画像）を複製したものである。（承認番号 平23情複、第184号）

  枠内：難視範囲

備考
----

## デジタル混信の発生地域に対する対策計画（地区別）

都道府県名
広島県

管理番号
3434016

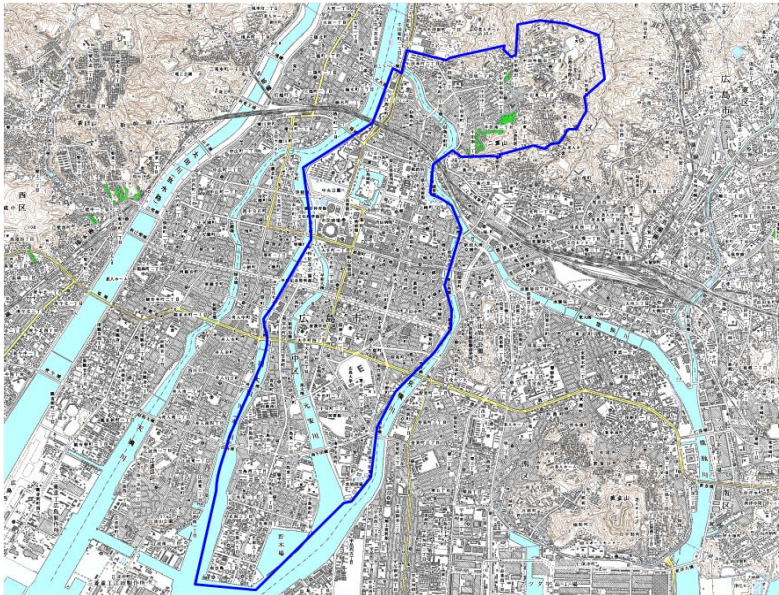
自治体コード	住 所
34102	広島県広島市東区牛田南、中区

地上デジタル放送の受信状況						
	NHK総合	NHK教育	中国放送	広島テレビ放送	広島ホームテレビ	テレビ新広島
受信局所名	佐東	佐東	佐東	佐東	佐東	佐東
地上デジタル放送の受信状況	×混信(AD/タリシ)	×混信(AD/タリシ)	対象外	対象外	対象外	対象外

受信状況の内訳  
 ○ :良好に受信可能  
 ×混信 :混信により受信困難

対策計画						
	NHK総合	NHK教育	中国放送	広島テレビ放送	広島ホームテレビ	テレビ新広島
対策手法	フィルター等受信対策	フィルター等受信対策				
難視世帯数	200	200				
対策年度	未定	未定				
対策済み世帯数	0	0				
未対策世帯数	200	200				

範囲図



この地図は、国土地理院長の承認を得て、同院発行の数値地図25000（地図画像）を複製したものである。（承認番号 平23情複、第184号）

枠内：難視範囲

備考
----

## デジタル混信の発生地域に対する対策計画（地区別）

都道府県名
広島県

管理番号
3434017

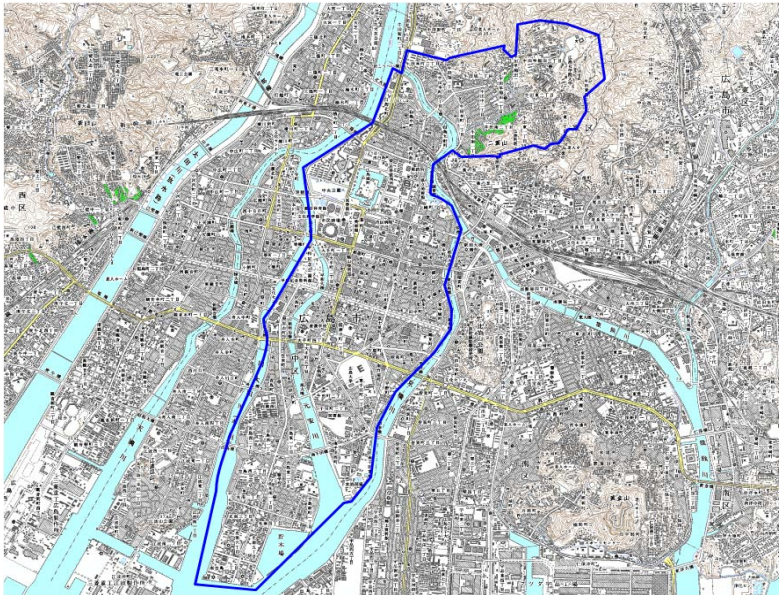
自治体コード	住 所
34102	広島県広島市東区牛田南、中区

地上デジタル放送の受信状況						
	NHK総合	NHK教育	中国放送	広島テレビ放送	広島ホームテレビ	テレビ新広島
受信局所名	広島	広島	広島	広島	広島	広島
地上デジタル放送の受信状況	×混信(AD/タリシ)	×混信(AD/タリシ)	対象外	対象外	対象外	対象外

受信状況の内訳  
 ○ :良好に受信可能  
 ×混信 :混信により受信困難

対策計画						
	NHK総合	NHK教育	中国放送	広島テレビ放送	広島ホームテレビ	テレビ新広島
対策手法	フィルター等受信対策	フィルター等受信対策				
難視世帯数	200	200				
対策年度	未定	未定				
対策済み世帯数	0	0				
未対策世帯数	200	200				

範囲図



この地図は、国土地理院長の承認を得て、同院発行の数値地図25000（地図画像）を複製したものである。（承認番号 平23情複、第184号）

  枠内：難視範囲

備考
----